

**TINJAUAN POTENSI OLAHRAGA SELAM DI NAGARI SUNGAI PINANG  
KECAMATAN KOTO XI TARUSAN KABUPATEN  
PESISIR SELATAN**

**SKRIPSI**

*Diajukan Kepada Tim Penguji Skripsi Jurusan Kesehatan dan Rekreasi Sebagai  
Salah Satu Persyaratan Guna Memperoleh Gelar Sarjana Olahraga*



Oleh :

**MUHAMMAD REZKY  
NIM 16089216**

**PROGRAM STUDI ILMU KEOLAHRAGAAN  
JURUSAN KESEHATAN DAN REKREASI  
FAKULTAS ILMU KEOLAHRAGAAN  
UNIVERSITAS NEGERI PADANG  
2020**

**HALAMAN PERSETUJUAN SKRIPSI**

Judul : **“Tinjauan Potensi Olahraga Selam di Nagari Sungai Pinang  
Kecamatan Koto XI Tarusan Kabupaten Pesisir Selatan”.**

Nama : Muhammad Rezky

Bp/Nim : 2016/16089216

Prodi : Ilmu Keolahragaan


Jurusan : Kesehatan dan Rekreasi

Fakultas : Ilmu Keolahragaan

**Padang, Agustus 2020**

**Disetujui:**


Pembimbing



**Dr. Anton Komaini, S.Si., M.Pd**  
**NIP. 198607122010121008**

**Mengetahui :**

Ketua Jurusan Kesehatan dan Rekreasi



**Dr. Muhammad Sazeli Rifki S.Si., M.Pd**  
**NIP.197907042009121004**

**HALAMAN PENGESAHAN UJIAN SKRIPSI**

**Dinyatakan Lulus Setelah Mempertahankan Skripsi Di Depan Tim Penguji**

**Jurusan Kesehatan dan Rekreasi Fakultas Ilmu Keolahragaan**

**Universitas Negeri Padang**

Judul : **“Tinjauan Potensi Olahraga Selam di Nagari Sungai Pinang  
Kecamatan Koto XI Tarusan Kabupaten Pesisir Selatan”.**

Nama : Muhammad Rezky

Bp/Nim : 2016/16089216

Prodi : Ilmu Keolahragaan

Jurusan : Kesehatan dan Rekreasi

Fakultas : Ilmu Keolahragaan

Padang, Agustus 2020


Tim Penguji :


Ketua : Dr. Anton Komaini, S.Si.,M.Pd


Anggota : Endang Sepdanius, S.Si.,M.Or

Anggota : Andri Gemaini, S.Si.,M.Pd

Tanda Tangan

1. 

2. 

3. 

## PERNYATAAN

Dengan ini saya menyatakan :

1. Karya tulisan saya, tugas akhir berupa skripsi dengan judul “**Tinjauan Potensi Olahraga Selam di Nagari Sungai Pinang Kecamatan Koto XI Tarusan Kabupaten Pesisir Selatan**” adalah asli dan belum pernah diajukan untuk mendapatkan gelar akademik sarjana, baik Universitas Negeri Padang maupun diperguruan tinggi lainnya.
2. Karya tulis ini murni gagasan, rumusan, dan penelitian saya sendiri, tanpa bantuan pihak lain, kecuali dari pembimbing dan penguji.
3. Didalam karya tulis ini, tidak terdapat karya atau pendapat yang telah ditulis atau dipublikasikan orang lain, kecuali secara tertulis dengan jelas dicantumkan sebagai acuan didalam naskah dengan menyebutkan pengarang dan dicantumkan dalam perpustakaan.
4. Pernyataan ini saya buat dengan sesungguhnya dan apabila terdapat penyimpangan didalam pernyataan ini, saya bersedia menerima sanksi akademik berupa pencabutan gelar yang telah diperoleh karena karya tulis ini, serta sanksi lainnya sesuai norma dan ketentuan hukum yang telah berlaku.

Padang, Juli 2020  
Yang menyatakan

Muhammad Rezky  
NIM. 16089216/2016

## ABSTRAK

### **Muhammad Rezky(2020) “Tinjauan Potensi Olahraga Selam di Nagari Sungai Pinang Kecamatan Koto XI Tarusan Kabupaten Pesisir Selatan ”**

Masalah dalam penelitian ini masyarakat belum begitu mengetahui potensi olahraga selam di Pulau Marak Nagari Sungai Pinang Kecamatan Koto XI Tarusan Kabupaten Pesisir Selatan. Penelitian ini bertujuan untuk mengetahui bagaimana potensi olahraga selam di Nagari Sungai Pinang Kecamatan Koto XI Tarusan Kabupaten Pesisir Selatan. Sehingga hasil penelitian ini menjadi pengetahuan bagi yang berkepentingan terhadap olahraga selam di Nagari Sungai Pinang Kecamatan Koto XI Tarusan Kabupaten Pesisir Selatan.

Jenis Metode dalam Penelitian ini adalah dengan menggunakan jenis penelitian pendekatan deskriptif kualitatif. Pengumpulan data melalui kegiatan observasi, wawancara serta dokumentasi. Informan dalam penelitian ini adalah Wali Nagari Sungai Pinang, Instruktur Selam, Dinas Pariwisata Pesisir Selatan dan Penggiat Olahraga Selam Nagari Sungai Pinang. Teknik analisis data yang dipakai adalah teknik analisis data kualitatif yaitu reduksi data, penyajian data, penarikan kesimpulan dan Triangulasi.

Berdasarkan hasil penelitian dan pembahasan, maka dapat disimpulkan bahwa: Pulau Marak Nagari Sungai Pinang memiliki potensi olahraga selam di aksesibilitas dan atraksi wisata dengan parameter biofisik namun untuk atraksi wisata atau daya tarik spot selam dengan parameter biologi kurang berpotensi karena lebih banyak karang mati dan biota laut kurang beragam kemudian amenitas juga kurang berpotensi.

**Kata kunci: Potensi, Olahraga selam dan Nagari Sungai Pinang.**

## KATA PENGANTAR

# بِسْمِ اللَّهِ الرَّحْمَنِ الرَّحِيمِ

Puji syukur penulis ucapkan kehadiran Allah SWT yang telah melimpahkan rahmat dan karunia-NYA, sehingga penulis dapat menyelesaikan skripsi ini dengan judul **“Tinjauan Potensi Olahraga Selam di Nagari Sungai Pinang Kecamatan Koto XI Tarusan Kabupaten Pesisir Selatan”**. Adapun tujuan penulisan skripsi ini adalah untuk menyelesaikan Program Studi Ilmu Keolahragaan serta guna memperoleh gelar sarjana olahraga dengan jenjang strata satu (S1) di Fakultas Ilmu Keolahragaan Universitas Negeri Padang.

Penulis menyadari bahwa skripsi ini memiliki keterbatasan dan kekurangan dalam penulisan. Oleh sebab itu penulis menerima saran dan kritikan dari pembaca demi kesempurnaan skripsi ini. Untuk kesempatan ini, penulis mengucapkan terima kasih kepada semua pihak yang sedalam-dalamnya yang telah membantu dalam penyelesaian skripsi ini kepada :

1. Bapak Prof. Drs. H. Ganefri, M.Pd., Ph.D selaku Rektor Universitas Negeri Padang.
2. Bapak Dr. Alnedral, M.Pd selaku Dekan Fakultas Ilmu Keolahragaan Universitas Negeri Padang.
3. Bapak Dr. M.Sazeli Rifki, S.Si,M.Pd selaku Ketua Jurusan Kesehatan dan Rekreasi Universitas Negeri Padang.

4. Bapak Dr. Anton Komaini, S.Si.,M.Pd selaku pembimbing yang telah menyediakan waktu, tenaga, pikiran dan kesabaran untuk membimbing penulis selama dalam menyelesaikan skripsi penelitian ini
5. Bapak Endang Sepdanius, S.Si.,M.Or Selaku penguji satu dalam penulisan skripsi ini yang telah memberi nasehat, saran, masukan, arahan, dan koreksi selama penyelesaian skripsi ini.
6. Bapak Andri Gemaini, S.Si.,M.Pd, Selaku penguji dua dalam penulisan skripsi ini yang telah memberi nasehat, saran, masukan, arahan, dan koreksi selama penyelesaian skripsi ini.
7. Bapak Azli Bagindo Alam Sebagai Wali Nagari Sungai Pinang yang telah memberikan izin dan sumber pengumpulan data untuk penelitian ini.
8. Bapak Mabruhi Tanjung, S.H sebagai Instruktur selam dan juga sebagai senior diklub selam yang telah memberikan dukungan moril dan materil serta sumber pengumpulan data untuk penelitian ini dalam menyelesaikan skripsi ini.
9. Bapak David Hidayat, S.Pi sebagai penggiat olahraga selam dan juga sebagai senior diklub selam yang telah memberikan dukungan moril dan materil serta sumber pengumpulan data untuk penelitian ini dalam menyelesaikan skripsi ini.
10. Teristimewa kepada kedua orang tua saya yang telah memberikan dukungan moril dan materil serta Do'a yang selalu mengiringi kegiatan ini. Tak lupa untuk kakak tercinta yang telah memberikan bantuan semangat dalam menyelesaikan skripsi ini.

11. Seluruh anggota Club selam UNP Diving Club dan Diving Proklamator yang memberikan bantuan tenaga, pikiran dan semangat dalam menyelesaikan skripsi ini.

12. Seluruh sahabat-sahabat mahasiswa FIK UNP

Semoga segala bantuan yang telah diberikan menjadi amal saleh dan di Ridhoi oleh Allah SWT. Amin.

Padang, Agustus 2020

Penulis

## DAFTAR ISI

**HALAMAN PERSETUJUAN**  
**HALAMAN PENGESAHAN**  
**PERNYATAAN**

<b>ABSTRAK</b> .....	i
<b>KATA PENGANTAR</b> .....	ii
<b>DAFTAR ISI</b> .....	v
<b>DAFTAR GAMBAR</b> .....	vii
<b>DAFTAR TABEL</b> .....	viii
<b>DAFTAR LAMPIRAN</b> .....	ix
<b>BAB I PENDAHULUAN</b> .....	1
A. Latar Belakang .....	1
B. Fokus Penelitian .....	4
C. Perumusan Masalah .....	4
D. Tujuan Penelitian .....	4
E. Manfaat Hasil Penelitian .....	5
<b>BAB II KAJIAN PUSTAKA</b> .....	6
A. Kajian Teori .....	6
<b>1. Kajian Pariwisata</b> .....	6
a. Pariwisata .....	6
b. Wisatawan .....	6
c. Potensi Pariwisata .....	7
d. Atraksi Wisata .....	8
e. Daerah Tujuan Wisata .....	9
f. Prasarana Wisata .....	10
g. Sarana Wisata .....	11
h. Komponen Destinasi Wisata (4A) .....	13
i. Kepuasan Pengunjung ( <i>Tourist Satisfaction</i> ) .....	18
j. Masyarakat Lingkungan .....	19
<b>2. Pulau</b> .....	20
<b>3. Kajian Olahraga Selam</b> .....	21
a. Olahraga Selam .....	21
b. Peralatan Dasar dan SCUBA .....	23
c. Prosedur Penyelaman .....	29
d. Batasan Selam Rekreasi .....	32
<b>4. Sungai Pinang</b> .....	32
B. Kerangka Konseptual .....	35
C. Pertanyaan Penelitian .....	36
<b>BAB III METODOLOGI PENELITIAN</b> .....	37
A. Jenis Penelitian .....	37

B. Waktu Dan Tempat Penelitian.....	37
C. Definisi Operasional .....	38
D. Informan Penelitian .....	38
E. Jenis dan Sumber Data .....	39
F. Instrumen Penelitian .....	40
G. Teknik Pengumpulan Data .....	40
H. Alat Pengumpulan Data.....	41
I. Teknik Analisis Data .....	42
<b>BAB IV HASIL DAN PEMBAHASAN.....</b>	<b>45</b>
A. Hasil Penelitian.....	45
1. Deskripsi Tempat Penelitian.....	45
a. Nagari Sungai Pinang.....	45
b. Pulau Marak .....	46
2. Potensi Olahraga Selam .....	46
a. Aksesibilitas .....	46
1) Jalur Darat .....	46
2) Jalur Laut.....	47
b. Amenitas.....	47
c. Atraksi Wisata .....	48
1) Bagian Pulau Marak (Labuan).....	48
2) Bagian Pulau Marak (Batu akik-akik).....	49
d. Dukungan Pemerintah.....	51
1) Dinas Pariwisata .....	51
2) Wali Nagari .....	52
B. Pembahasan .....	52
1. Potensi Olahraga Selam .....	52
<b>BAB V KESIMPULAN DAN SARAN .....</b>	<b>64</b>
A. Kesimpulan.....	64
B. Saran .....	65
<b>DAFTAR PUSTAKA .....</b>	<b>66</b>
<b>LAMPIRAN.....</b>	<b>69</b>

## DAFTAR GAMBAR

Gambar 1 Masker.....	23
Gambar 2 <i>Snorkel</i> .....	23
Gambar 3 <i>Fins</i> .....	24
Gambar 4 <i>Boot</i> .....	25
Gambar 5 <i>Wetsuit</i> .....	26
Gambar 6 <i>Buoyancy Compensator Device (BCD)</i> .....	26
Gambar 7 <i>Regulator</i> .....	27
Gambar 8 Tabung SCUBA .....	28
Gambar 9 <i>Diving</i> P. Marak (Labuan) .....	49
Gambar 10 GPS P. Marak (Labuan) .....	49
Gambar 11 <i>Diving</i> P. Marak (Batu akik-akik).....	50
Gambar 12 GPS P. Marak (Batu akik-akik).....	50
Gambar 13 Penyu P. Marak (Batu akik-akik).....	83
Gambar 14 Kondisi terumbu karang di P. Marak (Labuan).....	83
Gambar 15 Wawancara dengan Dinas Pariwisata Pesisir Selatan .....	84
Gambar 16 Wawancara dengan instruktur dan penggiat olahraga selam .....	84
Gambar 17 Wawancara dengan Wali Nagari Sungai Pinang.....	85
Gambar 18 Alat pengumpulan data.....	85
Gambar 19 Peralatan selam.....	86
Gambar 20 Muara Nagari Sungai .....	86
Gambar 21 <i>pressure gauge (Labuan)</i> .....	87
Gambar 22 <i>pressure gauge (Batu akik-akik)</i> .....	87

## DAFTAR TABEL

Tabel 1 Ketersediaan Amenitas Wisata .....	48
Tabel 2 Kisi-kisi Pedoman Wawancara .....	69

## DAFTAR LAMPIRAN

Lampiran 1 Kisi-kisi pedoman wawancara.....	69
Lampiran 2 Pedoman wawancara .....	70
Lampiran 3 Hasil wawancara.....	73
Lampiran 4 Dokumentasi.....	83
Lampiran 5 Surat izin penelitian.....	88
Lampiran 6 Surat Balasan KESBANGPOL Pesisir Selatan .....	89
Lampiran 7 Surat Balasan Wali Nagari Sungai Pinang .....	90
Lampiran 8 Sertifikat Instruktur.....	91

# **BAB I PENDAHULUAN**

## **A. Latar Belakang Masalah**

Indonesia adalah negara kepulauan yang terdiri dari pulau besar dan pulau kecil berjumlah 17.504 pulau dengan panjang garis pantai 81.000 km (Dahuri, 2003). Undang-undang nomor 5 Tahun 1983 tentang zona ekonomi eksklusif menjelaskan bahwa luas wilayah Indonesia sekitar 200 mil, hal ini menunjukkan adanya penambah daerah yurisdiksi perairan Indonesia sebanyak 2,7 juta km<sup>2</sup> di kawasan pesisir. Indonesia memiliki potensi sumber daya alam di wilayah pesisir dan pulau-pulau kecil sehingga diharapkan dapat meningkatkan pembangunan ekonomi bangsa Indonesia terutama pada kegiatan kepariwisataan.

Menurut Undang-undang Nomor 10 Tahun 2009 tentang Kepariwisataan menjelaskan bahwa pembangunan kepariwisataan diperlukan untuk mendorong pemerataan kesempatan berusaha dan memperoleh manfaat serta mampu menghadapi tantangan perubahan pada kehidupan lokal, nasional, dan global. Kepariwisataan umumnya diarahkan pada sektoran pembangunan wilayah guna meningkatkan kebutuhan wisatawan hal ini untuk mendorong pertumbuhan ekonomi, peningkatan pendapatan daerah, memberdayakan perekonomian masyarakat, serta memperluas lapangan kerja sehingga memperoleh kesempatan berusaha.

Undang-undang Nomor 10 Tahun 2009 tentang Kepariwisataan juga menjelaskan tentang pengertian wisata yaitu segala sesuatu yang memiliki keunikan, keindahan dan nilai yang berupa keanekaragaman kekayaan alam,

budaya dan hasil buatan manusia yang menjadi sasaran atau tujuan kunjungan wisatawan. Daerah tujuan wisata adalah kawasan geografis yang berada dalam satu atau lebih wilayah administratif yang didalamnya terdapat daya tarik wisata, fasilitas umum, fasilitas pariwisata, aksesibilitas serta masyarakat yang saling terkait dan melengkapi kepariwisataan. Wisata yang mengarah pada wisata bahari terutama pada wisata laut dan pantai merupakan wisata yang banyak diminati oleh wisatawan lokal dan non lokal.

Provinsi Sumatera Barat dilihat dari letak geografisnya merupakan daerah yang memiliki daya tarik wisatawan hal ini ditunjukkan dengan beberapa kawasan di Provinsi Sumatera Barat yang berbatasan langsung dengan Samudera Hindia, terutama pada sisi bagian barat sehingga Provinsi Sumatera Barat memiliki wilayah perairan yang cukup luas dan juga terdapat pulau-pulau kecil di sekitarnya sehingga memiliki potensi sumber daya alam hayati yang sangat potensial untuk dikembangkan menjadi tempat wisata. Masyarakat di Provinsi Sumatera Barat sudah lama menjadikan pulau-pulau tersebut sebagai daerah wisata terutama bagi penduduk yang tinggal dekat dengan pulau tersebut, hal yang menarik perhatian adalah jarak antar pulau satu dan pulau lainnya tidaklah berjauhan.

Pulau Marak merupakan salah satu pulau yang ada di Sumatera Barat berbatasan langsung dengan laut lepas dan juga pulau terbesar kedua setelah Pulau Cubadak yang berada di Objek Wisata Kawasan Mandeh, Pulau Marak terletak di Nagari Sungai Pinang Kecamatan koto XI Tarusan Kabupaten Pesisir Selatan bersebelahan dengan Nagari Sungai Nyalo dan Nagari Mandeh di Kecamatan Koto XI Tarusan dan berbatas langsung dengan Kota Padang. Pulau Marak yang berada

dalam Kawasan Wisata Bahari Terpadu Mandeh berpotensi sebagai pengembangan objek wisata olahraga air seperti *Diving*, *Snorkling* dan olahraga air lainnya karena mempunyai keindahan laut berupa keanekaragaman biota laut, *wall*, hamparan pasir, karang dan taman bawah laut yang sangat indah selain itu, Pulau Marak dikelilingi beberapa pulau diantaranya Pulau Pagang, Pulau Sibonta, Pulau Bintangur, dan Pulau Ular yang sangat memanjakan wisatawan sehingga sangat layak menjadi daya tarik wisatawan, namun saat ini pengelolaan objek wisata air di Kawasan Wisata Nagari Sungai Pinang belum optimal terutama di Pulau Marak, mengingat pengelolaan objek wisata bahari di Nagari Sungai Pinang yang terkesan apa adanya, kurangnya penyediaan infrastruktur yang cukup terutama untuk wisata olahraga.

Potensi pariwisata yang tinggi di wilayah Nagari Sungai Pinang terutama di Pulau Marak sudah seharusnya dapat dioptimalkan sebagai kawasan wisata olahraga, bukan hanya dilihat sebagai potensi pendapatan daerah namun sebagai salah satu upaya melestarikan lingkungan melalui pengembangan pariwisata olahraga sehingga menjadi salah satu penggerak utama perkembangan industri pariwisata pemerintah daerah Nagari Sungai Pinang khususnya di Pulau Marak.

Hasil observasi dan wawancara yang penulis lakukan, banyak potensi yang ada di Nagari Sungai Pinang Kecamatan XI Koto Tarusan Kabupaten Pesisir Selatan khusus nya di Pulau Marak belum dimaksimalkan oleh kenagarian, penggiat wisata olahraga dan pengelola setempat. Oleh karena itu, penulis bertujuan menggali potensi olahraga selam yang dapat dikembangkan dan dapat menjadi bahan informasi lebih lanjut untuk pengembangan olahraga selam di

Pulau Marak Nagari Sungai Pinang Kecamatan Koto XI Tarusan Kabupaten Pesisir Selatan.

### **B. Fokus Penelitian**

Berdasarkan uraian diatas, maka fokus dalam penelitian ini adalah, Bagaimana Potensi Olahraga Selam di Pulau Marak Nagari Sungai Pinang Kecamatan Koto XI Tarusan Kabupaten Pesisir Selatan.

### **C. Perumusan Masalah**

1. Bagaimana aksesibilitas jalur darat maupun jalur laut Pulau Marak dan Nagari Sungai Pinang ?
2. Bagaimana Amenitas yang ada di Nagari Sungai Pinang ?
3. Apa saja atraksi wisata olahraga selam di Pulau Marak ?
4. Bagaimana dukungan Pemerintah daerah dan nagari terhadap potensi selam yang ada di Nagari Sungai Pinang ?

### **D. Tujuan Penelitian**

Berdasarkan masalah yang di rumuskan diatas, maka tujuan dari penelitian ini, yaitu:

1. Untuk mendeskripsikan Potensi olahraga selam yang ada di Pulau Marak.
2. Untuk mendeskripsikan aksesibilitas, amenitas dan atraksi wisata di Nagari Sungai Pinang.
3. Untuk mendeskripsikan bagaimana dukungan pemerintah daerah dan kenagarian dalam mengembangkan potensi olahraga selam di Nagari Sungai Pinang.

## **E. Manfaat Penelitian**

Sesuai dengan tujuan masalah yang telah diuraikan di atas maka penelitian ini bermanfaat untuk:

1. Masyarakat. Adapun manfaat penelitian ini bagi masyarakat adalah sebagai informasi masyarakat yang berada di sekitar Nagari Sungai Pinang Kecamatan Koto XI Tarusan Kabupaten Pesisir Selatan untuk mengembangkan potensi kawasan wisata terutama dalam bidang wisata selam sehingga menjadi salah satu penggerak utama perkembangan industri wisata.
2. Pemerintah. Adapun manfaat penelitian ini bagi Pemerintah terutama Pemerintah Sumatera Barat sebagai informasi dan bahan pertimbangan agar dapat lebih gencar memfasilitasi dan mengembangkan olahraga selam di Pulau Marak Nagari Sungai Pinang Kecamatan Koto XI Tarusan Kabupaten Pesisir Selatan.

## **BAB V**

### **KESIMPULAN DAN SARAN**

#### **A. KESIMPULAN**

Kesimpulan potensi olahraga selam yang ada di Pulau Marak Nagari Sungai Pinang Kecamatan Koto XI Tarusan Kabupaten Pesisir Selatan secara keseluruhan belum berpotensi karena dilihat dari amenities dan atraksi wisata bisa dikatakan belum memadai untuk penunjang dan daya tarik wisata. Dilihat dari amenities seperti ketidakterediaan dermaga khusus untuk naik turun wisatawan Kemudian fasilitas pendukung lainnya masih belum ada dan masih minim di Nagari Sungai Pinang seperti ketidakterediaan air bersih, peta wisata, pusat informasi, rumah makan, MCK dan parkir hal ini yang penyebab amenities atau fasilitas pendukung yang ada di Nagari Sungai Pinang kurang mendukung potensi olahraga selam yang ada di Nagari Sungai Pinang.

Kemudian dari Atraksi wisata yang ada di Pulau Marak Nagari Sungai Pinang Kecamatan Koto XI Tarusan Kabupaten Pesisir Selatan dilihat arus, gelombang, *Fisibility*, kontur pantai cukup mendukung atau cukup berpotensi untuk melakukan kegiatan penyelaman namun dilihat dari Keanekaragaman ketika terumbu karang mengalami penurunan pada saat sekarang ini kehidupan ikan-ikan khas terumbu karang juga mengalami penurunan. Jadi untuk sekarang kesesuaian perairan dari parameter biofisik sudah baik namun dari segi parameter biologi kurang baik.

Potensi Olahraga selam yang ada di Nagari Sungai Pinang Kecamatan Koto XI Tarusan Kabupaten Pesisir Selatan dilihat dari aksesibilitas, kemudahan

untuk akses jalan ke Pulau Marak dari Pusat Kota Padang sudah dikatakan sudah berpotensi karena dengan kondisi jalan yang bagus dan keamanan yang baik.

## **B. SARAN**

1. Sebaiknya Nagari Sungai Pinang dan Dinas Pariwisata Pesisir Selatan melengkapi sarana dan prasana wisata pendukung seperti tempat pusat informasi, lahan parkir, tempat pembuangan sampah, MCK umum dan dermaga kapal serta penertiban hewan ternak masyarakat di Nagari Sungai pinang.
2. Dinas Pariwisata Pesisir Selatan Sebaiknya membangun *Dive center* di Nagari Sungai Pinang bukan TIC (*Tourism Information Center*) karena di Nagari Sungai Pinang sudah ada kelompok Andespin yang sudah siap mengelola sedang kan di TIC (*Tourism Information Center*) atau Nagari Mandeh belum ada klub selam.
3. Sebaiknya Wali Nagari Sungai Pinang dan Dinas Pariwisata Pesisir Selatan Serta Kelompok Andespin Membuat program transplantasi karang untuk pengembangan potensi olahraga selam di Pulau Marak Nagari Sungai Pinang Kecamatan Koto XI Tarusan Kabupaten Pesisir Selatan.
4. Bagi peneliti lanjutan hendaknya dapat mengkaji potensi pulau-pulau lain yang ada di Nagari Sungai Pinang Kecamatan Koto XI Tarusan Kabupaten Pesisir Selatan.

## DAFTAR PUSTAKA

- Alfabeta Silalahi, Ulber. 2009. *Metode Penelitian Sosial*. Jakarta: PT. RafikaAditama
- Aryanto R. 2003. Makalah Pengantar Falsafah Sains (PPS702): *Environmental Marketing pada Ekowisata Pesisir : Menggerakkan Ekonomi Rakyat Daerah Otonom*. Program Pasca Sarjana / S3 Institut Pertanian Bogor. Bogor.
- Atjo Andi Arham, Rezki Fitriaaha, Rahmi Nur.2019. *Analisis Potensi Ekosistem Terumbu Karang Untuk Kesesuaian Lokasi Wisata Selam, Pantai Dato Kabupaten Majene*, Jurnal. Fakultas Peternakan dan Perikanan Universitas Hasanuddin. Kabupaten Majene.
- Burkart, A.J dan Medlik, S.1980. *Tourism Past, Present nad Future*. London: Heinman
- Coban, S. 2012. *The effects of the image of destination on tourist satisfaction and loyalty: the case of Cappadocia*. *European Journal of Social Sciences*, 29 (2) : 222-232.
- Dewan instruktur selam indonesia. 2006. *Pendidikan Akademik Penyelaman peselam Jenjang A1*. Jakarta : POSSI.
- Fajrilia azni 2017. *Penilaian potensi objek wisata pulau mengkudu desa totoharjo kecamatan bakauheni kabupaten lampung selatan* Skripsi. Fakultas Keguruan Dan Ilmu Pendidikan Universitas Lampung. Bandar Lampung.
- Fitriani, erda (2017). *Partisipasi Masyarakat Dalam Pembangunan Ekowisata Sungai Pinang*.Jurnal. Jurusan Sosiologi Fakultas Ilmu Sosial Universitas Negeri Padang. Padang.