

**STRATEGI PENGEMBANGAN OBJEK WISATA  
DANAU KEMBAR KECAMATAN DANAU KEMBAR  
MELALUI ANALISIS SWOT**

**SKRIPSI**

*Diajukan Sebagai Salah Satu Syarat Untuk Memperoleh Gelar Sarjana  
Pendidikan Geografi (S.Pd) Fakultas Ilmu Sosial Universitas Negeri Padang*



**OLEH**

**MELDA FEBRIANI**

**2007/ 84488**

**JURUSAN PENDIDIKAN GEOGRAFI**

**FAKULTAS ILMU SOSIAL**

**UNIVERSITAS NEGERI PADANG**

**2012**

HALAMAN PENGESAHAN

Dinyatakan Lulus Dipertahankan di Depan Tim Penguji Skripsi  
Jurusan Geografi Fakultas Ilmu Sosial  
Universitas Negeri Padang

Strategi Pengembangan Objek Wisata Danau Kembar  
Kecamatan Danau Kembar Melalui Analisis SWOT

Nama : Melda Febriani  
BP/NIM : 2007/84488  
Jurusan : Geografi  
Fakultas : Ilmu Sosial

Padang, November 2011

Tim Penguji

1. Ketua : Drs. Bakaruddin, M.S

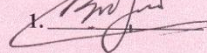
2. Sekretaris : Drs. Moh. Nasir. B

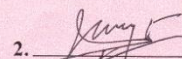
3. Anggota : Drs. Ridwan Ahmad

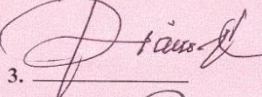
4. Anggota : Drs. Suhatriil, M.Si

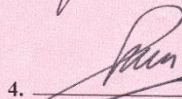
5. Anggota : Dr. Khairani, M.Pd


Tanda Tangan

1. 

2. 

3. 

4. 

5. 

## **ABSTRAK**

**Melda Febriani, 2012 : “Strategi Pengembangan Objek Wisata Danau Kembar Kecamatan**

### **Danau Kembar Melalui Pendekatan SWOT.**

Penelitian ini dilakukan dengan tujuan untuk mengetahui gambaran serta menganalisis tentang (1) kekuatan objek wisata Danau Kembar, (2) kelemahan objek wisata Danau Kembar, (3) peluang objek wisata Danau Kembar, (4) ancaman objek wisata Danau Kembar dan (5) strategi pengembangan objek wisata Danau kembar.

Jenis penelitian ini adalah deskriptif kualitatif dengan menggunakan analisis SWOT terhadap keseluruhan faktor dalam setiap fungsi baik faktor yang tergolong internal maupun faktor yang tergolong eksternal. Penetapan subjek penelitian ini dilakukan dengan menggunakan teknik purposive sampling.

Hasil penelitian dan analisis menunjukkan bahwa : (1) kekuatan yang dimiliki oleh objek wisata Danau Kembar adalah memiliki pemandangan alam yang indah dikelilingi oleh lahan pertanian hortikultural serta letaknya yang strategis. Dan banyak aktivitas wisata yang dapat dilakukan disini dan biaya untuk berwisata ke objek wisata Danau Kembar ini relatif lebih murah serta akses menuju objek wisata ini mudah dijangkau, selain itu informasi dan promosi mengenai objek wisata Danau Kembar mudah didapatkan melalui berbagai media (2) kelemahan objek wisata Danau Kembar adalah kondisi jalan bisa dikatakan kurang baik. Selain itu pengelolaannya masih belum optimal serta sarana dan prasarana untuk menunjang kepariwisataan masih kurang (3) peluang yang dimiliki oleh objek wisata Danau Kembar adalah adanya isu gempa dan tsunami di kota Padang mengakibatkan minat wisatawan ke objek wisata bahari menurun dan meningkatkan kunjungan wisatawan ke objek wisata Danau.( 4) ancaman yang dimiliki objek wisata Danau Kembar antara lain meningkatnya persaingan industri pariwisata yang ada di Sumatera Barat. (5) strategi dalam pengembangan objek wisata Danau Kembar adalah dengan cara mengoptimalkan potensi yang ada baik potensi alam maupun potensi sumber daya manusia, selain itu perlu peningkatan fasilitas serta sarana dan prasarana yang ada.

## **KATA PENGANTAR**

Syukur alhamdulillah hirabbil'alamiin penulis sampaikan kehadiran Allah SWT yang telah memberikan rahmat, karunia dan hidayahnya kepada penulis sehingga dapat menyelesaikan skripsi yang berjudul "Strategi Pengembangan Objek Wisata Danau Kembar Kecamatan Danau Kembar melalui Analisis SWOT".

Dalam penulisan skripsi ini, penulis telah berusaha semaksimal mungkin, namun demikian penulis menyadari bahwa penelitian ini masih jauh dari kesempurnaan dan harapan, hal tersebut disebabkan keterbatasan kemampuan penulis sendiri. Untuk itu penulis sangat mengharapkan kritikan dan saran yang membangun dari semua pihak guna kesempurnaan penelitian ini dimasa yang akan datang.

Dalam penyelesaian skripsi ini penulis banyak mendapatkan bantuan dan dorongan baik secara moril maupun materil, oleh sebab itu pada kesempatan ini penulis ingin menyampaikan rasa terima kasih yang sebesar-besarnya kepada :

1. Ibu Dra. Kamila Latif, M.S. selaku dosen pembimbing akademis yang telah membangun semangat penulis hingga hari ini.
2. Ibu Dra. Yurni Suasti, M.Si selaku ketua jurusan dan Ibu Ahyuni, ST, M.Si selaku sekretaris jurusan Pendidikan Geografi Fakultas Ilmu-Ilmu Sosial UNP.
3. Bapak Drs. Bakaruddin M.S. selaku dosen pembimbing I dan bapak Drs. Mohd. Nasir B. selaku pembimbing II yang tanpa lelah dan penuh kesabaran dalam membimbing penulis untuk menyelesaikan skripsi ini.
4. Bapak Dr. Khairani, M.Pd, dan Bapak Drs Suhatri, M.Si dan bapak Drs. Ridwan Ahmad selaku dosen penguji yang telah memberi masukan kepada penulis.

5.Seluruh staff dosen dan pengajar jurusan Geografi Fakultas Ilmu-Ilmu Sosial Universitas Negeri Padang yang telah memberikan ilmunya kepada penulis selama penulis mengikuti perkuliahan.

6.Untuk kedua orang tua penulis, papa dan mama Alm Bapak Mawardi dan Ibu Radina yang merupakan pahlawan dalam kehidupan penulis, terima kasih karena papa dan mama, penulis sangat bersyukur memiliki kedua orang tua yang hebat seperti papa dan mama, walaupun papa sudah tiada tapi bagi saya papa tetaplah papa terhebat didunia, begitu juga dengan mama. Dan untuk kakak dan adik penulis yang sangat penulis sayangi.

7.Kepada instansi – instansi terkait yang telah memberikan kemudahan bagi penulis dalam memperoleh data sebagai bahan untuk skripsi penulis.

8.Buat teman-teman yang seiring waktu menjadi saudara dan limpahan ilmu serta menjadi contoh sebagai senasib dan sepenanggungan yang tidak bisa disebutkan satu persatu.

Akhirnya penulis doakan semoga amal yang diberikan mendapatkan imbalan yang setimpal dari Allah SWT dan penulis berharap semoga skripsi ini dapat bermanfaat bagi kita semua, Amiin.

Padang, Januari 2012

Penulis

## DAFTAR ISI

	<b>HAL</b>
<b>ABSTRAK</b> .....	i
<b>KATA PENGANTAR</b> .....	ii
<b>DAFTAR ISI</b> .....	iv
<b>DAFTAR TABEL</b> .....	v
<b>DAFTAR GAMBAR</b> .....	vi
<b>DAFTAR PETA</b> .....	vii
<b>DAFTAR LAMPIRAN</b> .....	viii
<b>1. PENDAHULUAN</b>	
A. Latar Belakang, Identifikasi Masalah, Batasan Masalah	
1. Latar Belakang.....	1
2. Identifikasi Masalah.....	3
3. Batasan Masalah.....	4
B. Rumusan masalah.....	5
C. Tujuan masalah.....	5
D. Manfaat penelitian.....	6
<b>II. KERANGKA TEORITIS</b>	
A. Kajian Teori	
1. Pariwisata .....	7
a. Aksesibilitas.....	8
b. Sarana dan Prasarana .....	9
c. Akomodasi .....	13
d. Sapta Pesona.....	14
e. Promosi .....	18
2. Analisis SWOT.....	23
B. Penelitian yang relevan.....	25
C. Kerangka Konseptual.....	27
<b>III. METODOLOGI PENELITIAN</b>	
A. Jenis Penelitian.....	29
B. Subjek Penelitian.....	29
C. Lokasi dan Waktu Penelitian.....	30
D. Jenis Data, Sumber Data dan Alat Pengumpul Data.....	30

E. Instrumentasi .....	32
F. Tahap – tahap Penelitian.....	33
G. Metode Analisis Data.....	35
<b>IV. HASIL PENELITIAN DAN PEMBAHASAN</b>	
<b>A. Gambaran Umum.....</b>	<b>37</b>
1. Letak, Luas dan Batas.....	37
2. Kondisi Fisik daerah.....	37
3. Kondisi Non Fisik Daerah.....	40
<b>B. Gambaran Objek Wisata Danau kembar</b>	
1. Daya tarik objek wisata Danau Kembar.....	45
2. Sarana dan Prasarana.....	49
3. Aksesibilitas.....	60
4. Akomodasi .....	61
5. Sapta Pesona.....	63
6. Promosi.....	69
<b>C. Hasil Analisis SWOT Objek Wisata Danau Kembar .....</b>	<b>70</b>
<b>V. PENUTUP</b>	
A. Kesimpulan.....	77
B. Saran.....	78
<b>DAFTAR PUSTAKA</b>	
<b>LAMPIRAN</b>	

## DAFTAR TABEL

	<b>HAL</b>
Tabel II.I Klasifikasi SWOT.....	26
Tabel III.1 Jenis Data, Sumber Data, Alat Pengumpul Data.....	30
Tabel III.3 Kisi – Kisi Instrumentasi.....	31
Tabel III.3 analisis SWOT tantang objek wisata Danau kembar.....	35
Tabel IV.1 kemiringan lereng Kecamatan Danau kembar.....	37
Tabel IV.2 curah hujan dan jumlah hari hujan.....	39
Tabel IV.3 Jumlah penduduk per jorong Kecamatan Danau kembar.....	42
Tabel IV.4 Jumlah Sarana Ibadah Di Kecamatan Danau Kembar.....	44
Tabel IV.5 Jumlah Sarana Pendidikan Di Kecamatan Danau Kembar.....	44
Tabel IV.6 Jumlah Sarana Kesehatan Di Kecamatan Danau Kembar.....	45
Tabel IV.7 Hasil Analisis SWOT terhadap Pengembangan Objek Wisata Danau Kembar .....	

## DAFTAR GAMBAR

	<b>HAL</b>
Gambar II.I. Paradigma Kerangka Konseptual .....	27
Gambar IV.I Dermaga Danau Diatas.....	47
Gambar IV.2 Kawasan Danau Diatas Resort.....	48
Gambar IV.3 Panorama Danau Dibawah.....	49
Gambar IV.4 Kantin di kawasan Danau Diatas Resort.....	51
Gambar IV.5 Tempat bermain anak – anak.....	52
Gambar IV.6 Motorboat, salah satu atraksi wisata.....	52
Gambar IV.7 Musalla.....	55
Gambar IV.8 WC umum.....	56
Gambar IV.9 Pintu gerbang Kawasan Danau Diatas Resort.....	57
Gambar IV.10 Lapangan parkir dermaga Danau Diatas.....	58
Gambar IV.11 Gazebo.....	59
Gambar IV.12 Jalur lalu lintas Danau Diatas.....	60
Gambar IV.13 Jalur lalu lintas Danau Dibawah.....	60
Gambar IV.14 Keindahan Danau Diatas Resort.....	68
Gambar IV.15 Keindahan dermaga Danau Diatas.....	69
Gambar IV.16 Keindahan panorama Danau Dibawah.....	69
Gambar IV.17 Wawancara dengan pengelola resort.....	70
Gambar IV.17 Wawancara dengan pengunjung.....	71

## DAFTAR PETA

	<b>HAL</b>
Peta Administarsi Kecamatan Danau Kembar.....	36

## **BAB I**

### **PENDAHULUAN**

#### **A. Latar Belakang**

Kepariwisataan pada hakikatnya bertumpu pada keunikan, kekhasan, dan kelokalan serta keaslian sehingga menempatkan keanekaragaman sebagai suatu hal yang prinsip dan hakiki, maka pengembangan kepariwisataan pada dasarnya untuk kelestarian dan memperkuat jati diri bangsa serta lingkungan alam. Pembangunan kepariwisataan Indonesia harus tetap menjaga terpeliharanya kepribadian dan budaya bangsa, terlindunginya kepemilikan aset masyarakat setempat, tertangkalnya dampak negatif, serta terpeliharanya kelestarian lingkungan hidup.( Muljadi, 2010 :26).

Pariwisata merupakan salah satu sumber pendapatan daerah karena dengan adanya kegiatan pariwisata banyak sekali terbuka lapangan pekerjaan baru bagi penduduk disekitar objek wisata tersebut. Pengelolaan pariwisata yang baik akan benar- benar mendatangkan pendapatan bagi daerah tersebut. Indonesia mempunyai kekayaan alam yang berlimpah serta pemandangan yang nyaman, lingkungan hidup yang segar serta kebudayaan yang beraneka ragan merupakan sumber yang potensial bagi pengembangan industri pariwisata.

Kepariwisataan merupakan salah satu subsektor andalan dalam pembangunan nasional indonesia, yang dapat mendorong pertumbuhan ekonomi, dengan meningkatkan perolehan devisa, kesempatan usaha dan kesempatan kerja, sehingga dalam pembinaannya perlu dilaksanakan secara

lebih optimal. Hal ini disebabkan subsektor pariwisata relatif masih muda usianya dan masih dalam taraf perkembangan. (Muljadi 2010 : 2).

Indonesia merupakan daerah yang bagus untuk mengembangkan potensi pariwisata, hal ini dikarenakan keadaan geografis Indonesia yang indah sehingga banyak sekali daerah yang memiliki potensi objek wisata yang bisa dikembangkan oleh masing – masing daerah di Indonesia, hampir disetiap pulau di Indonesia terdapat daerah dengan potensi pariwisata yang mengagumkan. Di Indonesia pariwisata telah berperan nyata dalam memberikan kontribusi terhadap kehidupan ekonomi, sosial dan budaya bangsa. Kesempatan kerja, penambahan devisa, keadaan sosial masyarakat makin baik dan kebudayaan bangsa makin memperkokoh apresiasi. ( Bakarudin, 2008 :5).

Propinsi Sumatera Barat merupakan salah satu daerah tujuan wisata yang menjadi andalan Indonesia. Pemerintah telah menetapkan Sumatera Barat sebagai salah satu daerah tujuan wisata utama di Indonesia. Dengan kekayaan keindahan alam dan budayanya, Sumatera Barat memang sangat potensial dikembangkan sebagai kawasan wisata, baik wisata gunung, danau, bahari maupun eco tourism, dan salah satu objek wisata yang paling menarik adalah objek wisata Danau.

Sumatera Barat memiliki beberapa objek wisata danau air tawar seperti Danau Singkarak, Danau Maninjau, dan Danau Di atas serta Danau Di bawah atau lebih dikenal dengan sebutan Danau Kembar. Danau Kembar

merupakan danau vulkanik besar yang terletak tidak berjauhan hampir berdampingan dipisahkan oleh sebuah bukit yang menjulang antara keduanya, sehingga keindahan kedua danau ini bisa kita saksikan dari puncak bukit ini. Danau Diatas telah dikembangkan sebagai kawasan wisata namun pengelolaannya masih sangat terbatas. Sementara kawasan Danau Di bawah masih sangat alami dan belum tersentuh oleh fasilitas wisata, padahal danau ini juga tidak kalah indah dibandingkan dengan Danau Di atas sementara itu danau ini juga sangat potensial untuk dikembangkan menjadi objek wisata. Sayangnya, keindahan alam kawasan yang merupakan perpaduan antara pegunungan, lembah, dan danau dengan budaya yang unik ini belum dikelola secara baik sehingga industri pariwisata nyaris tidak berkembang. Padahal, dengan sentuhan infrastruktur pariwisata dan promosi yang memadai diperkirakan daerah ini tidak akan kalah dengan daerah lain. ([Http://sahabatsilat.com/forum/wisata/danau-kembar-danau-penuh-misteri-di-solok-selatan.htm](http://sahabatsilat.com/forum/wisata/danau-kembar-danau-penuh-misteri-di-solok-selatan.htm)). Berdasarkan permasalahan – permasalahan diatas maka penulis tertarik untuk mengkaji dan melakukan penelitian mengenai kekuatan, kelemahan, peluang dan ancaman terhadap kawasan objek wisata Danau Kembar dengan judul ***“Strategi Pengembangan Objek Wisata Danau Kembar Kecamatan Danau Kembar Melalui Analisis SWOT”***.

## **B. Identifikasi Masalah**

Berdasarkan latar belakang diatas, identifikasi masalah penelitian ini adalah:

1. Bagaimana kekuatan (*strength*) objek wisata Danau Kembar Kecamatan Danau Kembar Kabupaten Solok.
2. Bagaimana kelemahan (*weakness*) objek wisata Danau Kembar Kecamatan Danau Kembar Kabupaten Solok
3. Bagaimana peluang (*opportunities*) objek wisata Danau Kembar Kecamatan Danau Kembar Kabupaten Solok.
4. Bagaimana ancaman (*threat*) objek wisata Danau Kembar Kecamatan Danau Kembar Kabupaten Solok.
5. Bagaimana strategi dalam upaya pengembangan objek wisata Danau Kembar Kecamatan Danau Kembar Kabupaten Solok.
6. Bagaimana partisipasi masyarakat terhadap objek wisata Danau Kembar Kecamatan Danau Kembar Kabupaten Solok.
7. Bagaimana peran pemerintah dalam pengembangan objek wisata Danau Kembar Kabupaten Solok.
8. Bagaimana persepsi pengunjung terhadap objek wisata Danau Kembar Kabupaten Solok.

### **C. Batasan masalah**

Berdasarkan identifikasi masalah diatas, maka peneliti membatasi masalah penelitian adalah sebagai berikut:

1. Kekuatan objek wisata Danau Kembar Kecamatan Danau Kembar Kabupaten Solok.
2. Kelemahan objek wisata Danau Kembar Kecamatan Danau Kembar Kabupaten Solok.

3. Peluang objek wisata Danau Kembar Kecamatan Danau Kembar Kabupaten Solok.
4. Ancaman objek wisata Danau Kembar Kecamatan Danau Kembar Kabupaten Solok.
5. Strategi dalam upaya pengembangan objek wisata Danau Kembar Kec. Danau Kembar Kabupaten Solok.

#### **D. Perumusan Masalah**

Berdasarkan identifikasi masalah dan batasan masalah, maka masalah penelitian dapat dirumuskan sebagai berikut :

1. Bagaimanakah kekuatan (*strength*) objek wisata Danau Kembar Kecamatan Kabupaten Solok?
2. Bagaimanakah kelemahan (*weakness*) objek wisata Danau Kembar Kecamatan Danau Kembar Kabupaten Solok?
3. Bagaimanakah peluang (*opportunities*) objek wisata Danau Kembar Kecamatan Danau Kembar Kabupaten Solok?
4. Bagaimanakah ancaman (*threat*) objek wisata Danau kembar Kecamatan Danau Kembar Kabupaten Solok?
5. Bagaimanakah strategi dalam upaya pengembangan objek wisata Danau Kembar Kecamatan Danau Kembar Kabupaten Solok?

#### **E. Tujuan penelitian**

Sesuai dengan permasalahan sebelumnya, penelitian ini bertujuan untuk mendapatkan data atau informasi, membahas dan menganalisis tentang ;

1. Kekuatan (*strength*) objek wisata Danau Kembar Kecamatan Danau Kembar Kabupaten Solok
2. Kelemahan (*weakness*) objek wisata Danau Kembar Kecamatan Danau Kembar Kabupaten Solok.
3. Peluang (*opportunities*) objek wisata Danau Kembar Kecamatan Danau Kembar Kabupaten Solok.
4. Ancaman (*threat*) objek wisata Danau Kembar Kecamatan Danau Kembar Kabupaten Solok.
5. Strategi objek wisata Danau Kembar Kecamatan Danau Kembar Kabupaten Solok.

#### **F. Manfaat Penelitian**

1. Menambah khasanah ilmu bagi penulis serta sebagai salah satu syarat dalam menyelesaikan program strata satu di jurusan Geografi FIS UNP.
2. Sebagai pertimbangan pengambilan kebijakan bagi pemerintah Kabupaten Solok umumnya dan Dinas Pariwisata khususnya untuk mengembangkan objek wisata didaerah Kabupaten Solok umumnya dan objek wisata Danau Kembar khususnya.
3. Menambah wawasan bagi mahasiswa mengenai objek wisata Danau Kembar.

## **BAB V**

### **PENUTUP**

#### **A. Kesimpulan**

Berdasarkan hasil penelitian dan pembahasan analisis SWOT objek wisata Danau Kembar Kecamatan Danau kembar Kabupaten Solok maka kesimpulan yang didapatkan adalah sebagai berikut :

1. Kekuatan yang dimiliki oleh objek wisata Danau Kembar yaitu memiliki pemandangan alam yang indah yang dikelilingi oleh lahan pertanian hortikultura , serta letaknya yang strategis yang terletak di pinggir jalan raya Padang- Muara Labuh –Kerinci. Dan banyak aktivitas wisata yang bisa dilakukan . Selain itu biaya penginapan di resortnya relative lebih murah, dan akses menuju objek wisata Danau Kembar ini mudah dijangkau, selain itu informasi dan promosi mengenai objek wisata Danau Kembar bisa didapatkan melalui berbagai media.
2. Kelemahan objek wisata Danau Kembar antara lain yaitu kondisi jalan bisa dikatakan kurang baik. Selain itu pengelolaannya masih belum optimal serta sarana dan prasarana untuk menunjang kepariwisataan masih kurang. Kelemahan lain yang ada di objek wisata Danau Kembar ini adalah lingkungannya yang kurang bersih serta atraksi wisata masih kurang. Dan pungutan liar yang dilakukan oleh pemuda setempat masih belum bisa teratasi.

3. Peluang yang dimiliki oleh objek wisata Danau Kembar adalah adanya isu gempa dan tsunami di Kota Padang mengakibatkan minat wisatawan ke objek wisata bahari menurun dan meningkatkan kunjungan wisatawan menuju objek wisata Danau.
4. Ancaman yang dimiliki oleh objek wisata Danau Kembar antara lain: Meningkatnya persaingan industry pariwisata contohnya di objek wisata Danau kandi di Sawah Lunto dan objek wisata lainnya yang ada di Sumatera Barat.
5. Strategi dalam pengembangan objek wisata Danau Kembar adalah dengan cara mengoptimalkan potensi yang ada baik potensi alam maupun potensi sumber daya manusianya, selain itu perlu peningkatan fasilitas serta sarana dan prasarana yang ada.

## **B. Saran**

Berdasarkan analisis tersebut maka saran – saran yang akan dikemukakan adalah sebagai berikut :

1. Strategi I yaitu Memanfaatkan kekuatan yang ada untuk meraih peluang dengan cara : Mengoptimalkan sumber daya alam berupa pemandangan yang indah dan keunikan yang khas yaitu memiliki dua danau yang letaknya berdekatan dan juga diselingi dengan hamparan kebun teh yang hijau.
2. Strategi II yaitu mengatasi kelemahan untuk meraih peluang seperti : memperbaiki jalan yang berlobang dan memperlebar jalan menuju Danau

Dibawah, meningkatkan sarana dan prasarana penunjang kepariwisataan dan meningkatkan pelayanan.

3. Strategi III, mengembangkan kekuatan untuk menghindari ancaman dengan cara : Penyediaan dan peningkatan sarana dan prasarana pariwisata, aksesibilitas, akomodasi, sapta pesona dan promosi. Meningkatkan kelestarian alam yang akan mengancam rusaknya keindahan di objek wisata Danau Kembar, Keterlibatan dan dukungan langsung dari pemerintah dalam perencanaan pengembangan objek wisata Danau Kembar.
4. Strategi IV, mengatasi kelemahan dan menghindari ancaman dengan cara Memperbaiki jalan yang rusak dan memperlebar jalan menuju Danau Bawah ,membangun lapangan parkir di convention hall, sedangkan di panorama dan didermaga lapangan parkirnya hendaknya diperbaiki. Dan meningkatkan atraksi wisata alam dan wisata budaya.
5. Objek wisata Danau Kembar merupakan objek wisata alam yang sangat potensial, dan mempunyai keunikan yang khas, sangat disayangkan jika objek wisata ini diabaikan begitu saja oleh pemerintah, apalagi Danau Dibawah, bisa dikatakan pengelolaan objek wisata di Danau Bawah hampir tidak ada sama sekali. Pemerintah harus lebih jeli dalam memperhatikan hal ini, karena jika objek wisata ini dikembangkan maka akan menambah pendapatan masyarakat dan meningkatkan PDRB daerah khususnya Kabupaten Solok.

## Daftar Pustaka

Abone, Abdul Aziz, dkk.(2009).*Panduan Penyusunan Proposal Penelitian dengan Mudah*. Yayasan Jihadul Khair.

Bakaruddin.(2008). *Perkembangan dan Permasalahan Kepariwisataaan*. Padang. Unp Press.

[Http://sahabatsilat.com/forum/wisata/danau-kembar-danau-penuh-misteri-di-solok-selatan/download/20022011](http://sahabatsilat.com/forum/wisata/danau-kembar-danau-penuh-misteri-di-solok-selatan/download/20022011).

[Http://kabarancak.blogspot.com/2010/10/rekomendasi-objek-wisata-danau-sumbar.html/download/20022011](http://kabarancak.blogspot.com/2010/10/rekomendasi-objek-wisata-danau-sumbar.html/download/20022011).

[Http://wisatasumatera.wordpress.com/wisata-sumatera-barat-danau-diateh-danau-dibawah](http://wisatasumatera.wordpress.com/wisata-sumatera-barat-danau-diateh-danau-dibawah).

[Http://kecamatanlembahgumanti.blogspot.com](http://kecamatanlembahgumanti.blogspot.com)

Tanamir, Dt. Momon,(2010).*Strategi Pengembangan Objek Wisata PanoramaTabek Patah kecamatan Salimpauan Kabupaten Tanah Datar*. Padang UNP.

Muljadi, A.J.(2010).*Kepariwisataan dan Perjalanan*.Jakarta: Rajawali Pers

Pabundu, Tika. (2005). *Metode Penelitian Geografi*.Jakarta : PT. Bumi Aksara

Pitana, I Gede.(2009).*Pengantar Ilmu Pariwisata*.Yogyakarta : Andi.

Rangkutty, Freddie. (2009).*Analisis SWOT Teknik Membedah Kasus Bisnis*.Jakarta : GramediaPustakaUtama.

Siska,Yumelia.(2009).*Pengembangan ObjekWisata Arboretum Rio Alif Kecamatanbangko Kabupaten Merangin Propinsi Jambi*. Padang : UNP.