

**PENGEMBANGAN PARIWISATA BERBASIS KOMUNITAS  
DI PUNCAK PATO KABUPATEN TANAH DATAR**

**SKRIPSI**

**untuk memenuhi sebagian persyaratan  
memperoleh gelar Sarjana Pendidikan**



**OLEH :  
ARIFATUR RAHMI  
NIM 2017/17045047**

**PEMBIMBING :  
AHYUNI, ST, M.Si**

**PROGRAM STUDI PENDIDIKAN GEOGRAFI  
JURUSAN GEOGRAFI  
FAKULTAS ILMU SOSIAL  
UNIVERSITAS NEGERI PADANG  
2021**

PENGEMBANGAN PARIWISATA BERBASIS KOMUNITAS  
DI PUNCAK PATO KABUPATEN TANAH DATAR

SKRIPSI

*Diajukan Sebagai Salah Satu Syarat Memperoleh  
Gelar Sarjana Pendidikan Strata Satu (S1)*



OLEH:  
Arifatur Rahmi/ 2017

1. Pembimbing : Ahyani, ST, M.Si

1

2. Penguji 1 : Dr. Yumi Suasti, M.Si

2

3. Penguji 2 : Sri Mariya, S.Pd., M.Pd

3

PROGRAM STUDI PENDIDIKAN GEOGRAFI  
JURUSAN GEOGRAFI  
FAKULTAS ILMU SOSIAL  
UNIVERSITAS NEGERI PADANG  
2021

**PERSETUJUAN PEMBIMBING**

**SKRIPSI**

**Judul** : Pengembangan Pariwisata Berbasis Komunitas  
Di Puncak Pato Kabupaten Tanah Datar

**Nama** : Arifatur Rahmi

**NIM / TM** : 17045047/2017

**Program Studi** : Pendidikan Geografi


**Jurusan** : Geografi

**Fakultas** : Ilmu Sosial

Padang, September 2021

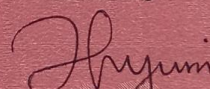
Mengetahui :

Ketua Jurusan Geografi

  
Dr. Arie Yulfa, ST., M.Sc  
NIP. 19800618 200604 1 003

Disetujui Oleh :

Pembimbing

  
Ahyani, ST., M.Si  
NIP. 19690323 200604 2 001

**PENGESAHAN LULUS UJIAN SKRIPSI**



Dinyatakan lulus setelah dipertahankan di depan tim penguji Skripsi  
Jurusan Geografi Fakultas Ilmu Sosial  
Universitas Negeri Padang  
Pada hari Rabu, tanggal ujian 11 Agustus 2021 Pukul 11.00 WIB

**PENGEMBANGAN PARIWISATA BERBASIS KOMUNITAS  
DI PUNCAK PATO KABUPATEN TANAH DATAR**

Nama : Arifatur Rahmi  
TM/NIM : 2017/17045047  
Program Studi : Pendidikan Geografi  
Jurusan : Geografi  
Fakultas : Ilmu Sosial

Padang, September 2021

**Tim Penguji :**

	Nama	Tanda Tangan
Ketua Tim Penguji	: Dr.Yurni Suasti, M.Si	
Anggota Penguji	: Sri Mariya, S.Pd.,M.Pd	

Mengesahkan:  
Dekan FIS UNP

  
**Dr. Siti Fatimah, M.Pd, M.Hum**  
NIP. 196102181984032001



UNIVERSITAS NEGERI PADANG  
FAKULTAS ILMU SOSIAL  
JURUSAN GEOGRAFI

Jalan. Prof. Dr. Hamka, Air Tawar Padang – 25131 Telp 0751-7875159

**SURAT PERNYATAAN TIDAK PLAGIAT**

Saya yang bertanda tangan di bawah ini :

Nama : Arifatur Rahmi  
NIM/BP : 17045047/2017  
Program Studi : Pendidikan Geografi  
Jurusan : Geografi  
Fakultas : Ilmu Sosial


Dengan ini menyatakan, bahwa skripsi saya dengan judul :

**“Pengembangan Pariwisata Berbasis Komunitas Di Puncak Pato Kabupaten Tanah Datar”** adalah benar merupakan hasil karya saya dan bukan merupakan plagiat dari karya orang lain.

Apabila suatu saat terbukti saya melakukan plagiat dari karya orang lain maka saya bersedia diproses dan menerima sanksi akademis maupun hukum sesuai dengan syarat hukum dan ketentuan yang berlaku, baik di instansi Universitas Negeri Padang maupun di masyarakat dan negara.


Demikianlah pernyataan ini saya buat dengan kesadaran dan rasa tanggung jawab sebagai anggota masyarakat ilmiah.

Diketahui Oleh,  
Ketua Jurusan Geografi

  
**Dr. Arie Yulfa, ST, M.Sc**  
NIP. 19800618 200604 1 003

Padang, September 2021  
Saya yang menyatakan



  
**Arifatur Rahmi**  
NIM. 17045047/2017

## ABSTRAK

**Arifatur Rahmi, 2021.** Pengembangan Pariwisata Berbasis Komunitas  
Di Puncak Pato, Kabupaten Tanah Datar

Tujuan penelitian ini adalah (1) Mengetahui kondisi dan potensi fisik wisata Puncak Pato, (2) Mengetahui keinginan masyarakat dalam pengembangan wisata di Puncak Pato.

Jenis penelitian yang dilaksanakan di Puncak Pato adalah *mixed method* yaitu dengan analisis tapak dan wawancara. Dengan menggunakan analisis tapak menunjukkan kondisi fisik yaitu lokasi daerah sekitar yang berpotensi, akses lokasi jalan yang baik, lokasi wisata dan pemandangan yang berpotensi menjadi atraksi sehingga akan diperoleh dua skenario pengembangan. Skenario pengembangan ini akan di ajukan langsung ke pengelola atau pun komunitas yang mengelola lokasi wisata ini hingga akan menghasilkan satu skenario pengembangan wisata.

Hasil penelitian ini adalah Puncak Pato memiliki potensi wisata yang bagus. Baik itu potensi alam yaitu pemandangan yang indah, asri dan udara yang sejuk serta potensi budaya yang sangat kuat yaitu adanya kesenian seni yang dapat di tampilkan dalam wisata ini serta keramahan masyarakat yang dapat menjadi nilai tambah dalam wisata ini serta aksesibilitas juga dapat dikatakan baik, jarak dengan wisata yang lain pun tidak terlalu jauh. Dalam pengembangan wisata ini memakai analisis tapak, melalui analisis ini dapat dilihat potensi serta apa saja yang dapat dikembangkan diwisata ini. Berdasarkan hasil wawancara yang telah dilakukan didapatkan hasil pengembangan adalah skenario yang pertama berupa pengembangan home stay, agrowisata, musolah, rumah bagonjong, rangkiang, teras pato, wedding outdoor, taman air mancur, taman bunga, pusat hasil agrowisata, pine kitchen.

Kata kunci : Pengembangan, Puncak Pato, Analisis Tapak

## **KATA PENGANTAR**

Alhamdulillah puji dan syukur penulis panjatkan kehadirat Allah SWT, atas rahmat dan hidayah-Nya penulis dapat sampai pada tahap ini dan dapat menyelesaikan proposal skripsi dengan judul “Pengembangan Pariwisata Berbasis Komunitas di Puncak Pato Kabupaten Tanah Datar”. Sholawat serta salam semoga selalu tercurahkan pada Rasulullah SAW yang telah membawa umatnya dari alam yang tidak berilmu pengetahuan kealam yang berilmu pengetahuan yang kita rasakan sekarang ini. Penulisan proposal skripsi ini bertujuan memenuhi salah satu syarat untuk memperoleh gelar Sarjana Pendidikan Geografi. Penulis menyadari dalam penyusunan proposal skripsi ini tidak akan selesai tanpa bantuan dari berbagai pihak. Karena itu penulis mengucapkan terima kasih kepada :

1. Ayahanda Masri S.Ag, Ibunda Elidarnis S.Ag serta Kakak, Abang dan Adek-adek yang selalu mengingatkan dan memberikan semangat kepada penulis untuk menyelesaikan penulisan proposal skripsi ini
2. Ibu Ahyuni, ST, M.Si, selaku Dosen pembimbing skripsi, Jurusan Geografi, Fakultas Ilmu Sosial, Universitas Negeri Padang
3. Bapak Drs. Surtani, M.Pd, selaku Dosen PA dan selaku Penguji 1 proposal skripsi, Jurusan Geografi, Fakultas Ilmu Sosial, Universitas Negeri Padang

4. Ibu Sri Mariya, S.Pd, M.Pd, selaku Dosen penguji 2 proposal skripsi, Jurusan Geografi, Fakultas Ilmu Sosial, Universitas Negeri Padang
5. Bapak dan Ibu dosen Jurusan Geografi yang telah memberikan ilmunya kepada penulis selama berada di kampus
6. Senior-senior Jurusan Geografi yang selalu bersedia bertukar pemikiran dengan penulis, dan
7. Beben Graha Putra, Suci Fitria Rahmadani, Nur Arifa Tufani, Muhammad Darofik dan teman-teman Jurusan Geografi yang selalu mendukung langkah penulis dalam menyelesaikan proposal skripsi ini.

Penulis menyadari skripsi ini masih belum sempurna karena keterbatasan penulis, oleh karena itu kritik dan saran dari pembaca sangat penulis harapkan demi skripsi yang lebih baik dan benar. Semoga penulisan skripsi ini dapat memberikan manfaat bagi bidang pariwisata dan bisa di kembangkan lebih lanjut, Aamiin Ya Rabbal Aamiin

Padang, September 2021

Arifatur Rahmi

## DAFTAR ISI

ABSTRAK.....	ii
KATA PENGANTAR .....	iii
DAFTAR ISI.....	v
DAFTAR TABEL.....	vii
DAFTAR GAMBAR .....	viii
DAFTAR LAMPIRAN.....	ix
BAB I PENDAHULUAN .....	1
A. Latar Belakang .....	1
B. Identifikasi Masalah.....	4
C. Rumusan Masalah .....	5
D. Tujuan Penelitian .....	5
E. Manfaat Penelitian .....	5
BAB II KAJIAN TEORITIS.....	7
A. Kajian Teori .....	7
B. Penelitian Relevan.....	25
C. Kerangka Konseptual.....	30
BAB III METODE PENELITIAN.....	31
A. Jenis Penelitian.....	31
B. Waktu Penelitian .....	32
C. Jenis Data Penelitian .....	33

D.	Sumber Data Penelitian.....	34
E.	Variabel Penelitian.....	35
F.	Populasi dan Sampel.....	35
G.	Langkah-langkah Penelitian.....	36
H.	Teknik Pengumpulan Data.....	38
I.	Teknik Analisis Data.....	38
J.	Teknik Keabsahan Data.....	39
BAB IV HASIL PENELITIAN DAN PEMBAHASAN .....		41
A.	Deskripsi Daerah Penelitian.....	41
B.	Hasil Penelitian .....	44
C.	Pengembangan Lokasi Wisata Puncak Pato .....	62
D.	Pembahasan.....	82
BAB V KESIMPULAN DAN SARAN.....		96
A.	Kesimpulan.....	96
B.	Saran .....	97
DAFTAR PUSTAKA.....		98
LAMPIRAN.....		100

## DAFTAR TABEL

Tabel 1. Penelitian Relevan.....	25
Tabel 2. Jumlah pengunjung Puncak Pato .....	33
Tabel 3. Klasifikasi Penggunaan Lahan.....	34
Tabel 4. Jumlah Penduduk Kecamatan Lintau Buo Utara .....	34
Tabel 5. Akses lokasi .....	43
Tabel 6. Kriteria bentuk lahan.....	45
Tabel 7. Kriteria kemiringan lereng .....	46
Tabel 8. Kriteria tekstur tanah.....	46
Tabel 9. Kriteria Struktur Tanah .....	47
Tabel 10. Klasifikasi konsistensi .....	47
Tabel 11. Analisis SWOT .....	55
Tabel 12. Sarana dan Prasarana Puncak Pato.....	56
Tabel 13. Pengunjung Puncak Pato dari tahun 2016-2020 .....	59
Tabel 14. Pemandangan yang ada di Puncak Pato .....	85

## DAFTAR GAMBAR

Gambar 1. Bagan Kerangka Konseptual.....	30
Gambar 2. Peta Nagari Kecamatan Lintau Buo Utara .....	42
Gambar 3. Peta Penggunaan Lahan Kawasan Sekitar Puncak Pato.....	48
Gambar 4. Peta Kontur Lokasi Sekitar Puncak Pato .....	48
Gambar 5. Satuan Bentuk Lahan Puncak Pato.....	49
Gambar 6. Peta Geologi Puncak Pato .....	49
Gambar 7. Jenis Tanah Puncak Pato .....	50
Gambar 8. Peta Lereng Puncak Pato.....	50
Gambar 9. Peta Topografi Puncak Pato .....	51
Gambar 10. Peta Kontur Lokasi Sekitar Puncak Pato.....	52
Gambar 11. Peta Potensi Kawasan Puncak Pato.....	54
Gambar 12. Peta analisis tapak agrowisata Puncak Pato .....	62
Gambar 13. Peta analisis tapak homestay Puncak Pato .....	64
Gambar 14. Peta analisis Musholah Puncak Pato .....	65
Gambar 15. Peta analisis pine kitchen Puncak Pato .....	66
Gambar 16. Peta Analisis Tapak Rumah Bagonjong Rangkiang Puncak Pato.....	67
Gambar 17. Peta Analisis Tapak Plaza Puncak Pato .....	68
Gambar 18. Peta Analisis Tapak Wedding Outdoor Puncak Pato .....	69
Gambar 19. Peta Analisis Tapak Taman Bunga Puncak Pato .....	70
Gambar 20. Peta Analisis Tapak Taman Air Mancur Puncak Pato .....	71
Gambar 21. Peta Skenario 1 Pengembangan Puncak Pato .....	72
Gambar 22. Peta Skenario 2 Pengembangan Puncak Pato .....	73
Gambar 23. Peta perencanaan 1 menurut ketua pemuda .....	75
Gambar 24. Peta perencanaan 2 menurut ketua pemuda .....	77
Gambar 25. Peta perencanaan menurut wali jorong Pato .....	79
Gambar 26. Peta perencanaan menurut dinas pariwisata dinas pariwisata .....	80

## DAFTAR LAMPIRAN

Lampiran 1. Wawancara dengan ketua pemuda Pato .....	100
Lampiran 2. Wawancara dengan kabid dinas pariwisata .....	100
Lampiran 3. Wawancara dengan wali jorong Pato .....	101
Lampiran 4. Surat Keterangan Rekomendasi.....	102
Lampiran 5. Surat Dinas Pariwisata, Pemuda dan Ola .....	103

# **BAB I**

## **PENDAHULUAN**

### **A. Latar Belakang**

Kegiatan pariwisata merupakan suatu kegiatan yang dilakukan diwaktu luang yang melibatkan satu orang atau sekelompok orang untuk rekreasi atau liburan. Kegiatan pariwisata juga suatu bentuk perjalanan ke dan tinggal di daerah diluar lingkungan kesehariannya. A. Yoeti yang dikutip dari Maisardi (2005:10) mendefinisikan bahwa pariwisata adalah kegiatan perjalanan dengan tujuan untuk memperoleh kenyamanan. Kegiatan pariwisata biasanya akan melibatkan perorangan maupun kelompok dengan mempunyai tujuan sama yaitu mendapatkan keseimbangan, kedamaian, ketenangan, keseharian dan kebahagiaan jiwa. Untuk mencapai tujuan tersebut akan membutuhkan sarana dan prasarana yang bagus dan menarik didaerah tujuan wisata. Sehingga kegiatan pariwisata juga dapat meningkatkan perekonomian didaerah setempat.

Pariwisata merupakan salah satu sektor penting dalam perekonomian Indonesia. Sektor pariwisata Indonesia memiliki kontribusi yang cukup besar kira-kira 4% dari total perekonomian Indonesia. Saat ini pemerintah memberlakukan bebas visa untuk beberapa negara guna meningkatkan kunjungan pariwisata. Meskipun membuka lebih banyak akses bebas visa ke Indonesia negara ini kehilangan kira-kira 11,3 juta

dollar AS per tahun tindakan ini akan menarik tambahan 450.000 turis asing per tahun. Mengingat bahwa tiap turis menghabiskan rata-rata antara 1.100 dollar AS sampai 1.200 dollar AS per orang setiap kali mereka berkunjung ke Indonesia, negara ini akan mendapatkan 500 juta dollar AS sebagai tambahan pemasukan devisa setiap tahunnya sedangkan turis domestik menghabiskan kira-kira Rp. 711.000 per perjalanan.

Menurut BPS (Badan Pusat Statistika) pada tahun 2019 Sumatera Barat termasuk 10 propinsi yang sering dikunjungi oleh para wisatawan dalam negeri. Sumatera Barat memiliki beberapa destinasi dimulai dari destinasi pantai hingga destinasi yang berada pada ketinggian atau perbukitan. Salah satu destinasi yang menjadi perhatian peneliti adalah destinasi wisata yang berada di Kabupaten Tanah Datar. Kabupaten Tanah Datar memiliki destinasi wisata yang menarik, mulai dari wisata alam, wisata budaya dan wisata sejarah. Berikut beberapa destinasi wisata di Tanah Datar yaitu Istana Baso Pagaruyung, Cagar Budaya Batu Batikam, Danau Singkarak, Benteng Van Der Capellen dan Puncak Pato.

Salah satunya yaitu wisata Puncak Pato. Wisata Puncak Pato berada di Kabupaten Tanah Datar, Nagari Batu Bulek, Jorong Pato. Puncak Pato berada pada ketinggian 1080 mdpl. Wisata ini menyuguhkan suasana alam yang masih asri, udara yang sejuk dan pohon pinus yang menjulang tinggi. Dahulunya di Puncak Pato ini tempat terjadinya Sumpah Satiah Bukit Marapalam.

Kondisi wisata Puncak Pato tidak berubah secara signifikan setiap tahunnya. Pada tahun 2015, lokasi ini sering dijadikan tempat untuk melakukan hal kurang baik bagi muda-mudi sekitar daerah Puncak Pato. Hingga pada tahun 2017, tempat pariwisata ini mulai berubah dimana beberapa tempat yang tadinya tertutup sudah mulai diperbarui oleh muda-mudi setempat. Pada tahun 2019 tempat wisata ini sudah bisa dikatakan bagus karena di kelola oleh komunitas pemuda setempat tetapi pada tahun 2020 lokasi ini mulai tidak diurus lagi sehingga sudah mulai ditumbuhi semak-semak dan banyaknya sampah yang berserakan.

Perkembangan lokasi wisata ini tidak lepas dari peran komunitas pemuda setempat, pemuda-pemudi di daerah sekitar lah yang bersama-sama mencoba membangun lokasi wisata ini. Hal ini dilakukan disebabkan kepemilikan tanah Puncak Pato merupakan tanah adat sehingga masyarakat setempat merasa bertanggung untuk menjaga dan melestarikan lokasi ini. Komunitas pemuda setempat lah yang sangat berperan penting dalam perkembangan lokasi wisata dalam beberapa tahun terakhir ini. Komunitas ini mempunyai anggota pemuda pemudi yang bekerja sama dalam mengelola lokasi ini mulai dari membuat wahana baru, mengelola loket tiket, lokasi parkir dan membersihkan lokasi wisata ini. Tetapi sangat disayangkan anggota pemuda Puncak Pato masih butuh dorongan dan pembinaan komunitas yang lebih baik sehingga memunculkan ide-ide kreatif guna keberlanjutan lokasi wisata ini.

Melihat kondisi tersebut sangat dibutuhkan pengelolaan yang optimal mengingat wisata ini sudah memiliki daya tarik yang cukup bagus. Oleh karena itu, perlu dilakukannya pengelolaan yang lebih komprehensif guna meningkatkan perekonomian masyarakat setempat yaitu dengan strategi dan pengembangan pariwisata yang tepat. Pengembangan pariwisata adalah usaha dalam mengatur bagaimana suatu kegiatan pariwisata dengan baik. Salah satu cara untuk bisa untuk pengembangan pariwisata di Puncak Pato menggiatkan kembali komunitas yang telah ada. Berdasarkan latar belakang dan masalah diatas serta beberapa penelitian yang telah dilakukan sebelumnya maka penulis tertarik untuk mengangkat penelitian yang berjudul **“Pengembangan Pariwisata Berbasis Komunitas di Puncak Pato, Kabupaten Tanah Datar”**.

#### **B. Identifikasi Masalah**

Berdasarkan paparan latar belakang di atas, identifikasi masalah dalam penelitian ini adalah :

1. Kondisi dan potensi fisik wisata Puncak Pato yang kurang dioptimalkan
2. Komunitas pemuda yang cenderung monoton
3. Kurangnya ide untuk pengembangan wisata
4. Kurangnya keberlanjutan dalam pengembangan pariwisata

### **C. Rumusan Masalah**

Berdasarkan identifikasi masalah di atas, maka dirumuskan masalah dalam bentuk pertanyaan penelitian. Rumusan masalah dalam penelitian ini sebagai berikut:

1. Bagaimana kondisi dan potensi fisik wisata di Puncak Pato ?
2. Bagaimana keinginan masyarakat dalam pengembangan pariwisata di Puncak Pato?

### **D. Tujuan Penelitian**

Berdasarkan latar belakang dan rumusan masalah yang telah dideskripsikan, tujuan penelitian dalam penelitian ini antara lain :

1. Untuk mengetahui kondisi dan potensi fisik wisata Puncak Pato
2. Untuk mengetahui keinginan masyarakat dalam pengembangan wisata di Puncak Pato

### **E. Manfaat Penelitian**

1. Manfaat Akademis
  - a. Sebagai salah satu syarat memperoleh gelar Sarjana Pendidikan (S.Pd) pada Jurusan Geografi Fakultas Ilmu Sosial Universitas Negeri Padang.
  - b. Kontribusi keilmuan geografi dalam menganalisis pengembangan pariwisata
  - c. Dapat menambah wawasan, literatur, bahan referensi bagi peneliti selanjutnya yang akan meneliti tentang Pengembangan Pariwisata Puncak Pato di Kabupaten Tanah Datar

- d. Untuk menambah kajian dalam bidang pariwisata khususnya pada pengembangan pariwisata berbasis komunitas di Puncak Pato Kabupaten Tanah Datar

## 2. Manfaat Praktis

- a. Bagi penulis, sebagai pengalaman awal melakukan penelitian.
- b. Bagi mahasiswa (khususnya pada studi geografi) sebagai rujukan untuk mempelajari Pengembangan Pariwisata berbasis komunitas di Puncak Pato Kabupaten Tanah Datar

## **BAB V**

### **KESIMPULAN DAN SARAN**

#### **A. Kesimpulan**

1. Puncak pato memiliki potensi wisata yang bagus. Baik itu potensi alam yaitu pemandangan yang indah, asri dan udara yang sejuk serta potensi budaya yang sangat kuat yaitu adanya kesenian seni yang dapat di tampilkan dalam wisata ini serta keramahan masyarakat yang dapat menjadi nilai tambah dalam wisata ini serta aksesibilitas juga dapat dikatakan baik, jarak dengan wisata yang lain pun tidak terlalu jauh.
2. Dalam pengembangan wisata ini memakai analisis site, melalui analisis ini dapat dilihat potensi serta apa saja yang dapat dikembangkan diwisata ini. Analisis site memperhatikan kondisi fisik yaitu lokasi daerah sekitar, akses jalan, lokasi wisata dan pemandangan yang akan dilihat oleh pengunjung.
3. Berdasarkan hasil wawancara yang telah dilakukan didapatkan hasil pengembangan yaitu adanya home stay, agrowisata, musolah, rumah bagonjong, rangkiang, teras pato, wedding outdoor, taman air mancur, taman bunga, pusat hasil agrowisata, pine kitchen.

## **B. Saran**

- 1) Pemerintah daerah dan instansi terkait perlu memperbaiki dan menambah fasilitas agar menunjang merasa nyaman dan tertarik ke wisata puncak pato.
- 2) Sesuai dengan kebutuhan yang ada perlunya kerja sama yang kuat antara komunitas setempat dan pemerintah dalam pengembangan wisata ini.
- 3) Kemudian diperlukannya tenaga ahli yang dapat berpartisipasi dalam mengembangkan objek wisata ini sehingga wisata ini dapat dikembangkan secara berkerlanjutan.

## DAFTAR PUSTAKA

- A, Hari Karyono. 1997. *Kepariwisata*. Jakarta: Grasindo
- Anonim. Undang Undang tentang Kepariwisata, UU No. 10 Tahun 2009.  
Jakarta: Direktorat Jenderal Hukum dan HAM
- Arikunto. 2006. *Prosedur Penelitian Suatu Pendekatan Praktek*. Jakarta : PT.  
Rineka Cipta.
- A, Yoeti, Oka. 1996. *Pengantar Ilmu Pariwisata*. Angkasa, Bandung
- Badan Pusat Statistik Sumatera Barat , 2019. *Pariwisata 2019*. Sumatera Barat :  
Badan Pusat Statistik
- Chaskin, Robert J., et al. (2001). *Building Community Capacity*. New York:  
Walter de Gruyter Inc.
- Herdiansyah, Haris. 2010. *Metodologi Penelitian Kuantitatif*. Jakarta: Salemba.  
Humanika
- Imran, Anelissa Nur. (2012). *Identifikasi Kapasitas Komunitas Lokal dalam  
Pemanfaatan Potensi Ekowisata bagi Pengembangan Ekowisata di Kawah  
Cibuni*. *Jurnal Perencanaan Wilayah dan Kota* Vol 23/No.2 Agustus 2012
- LaGro, J.A., Jr. 2008. *Site Analysis: A Contextual Approach to Sustainable Land  
Planning and Site Design*. John Wiley & Sons, Hoboken, New Jersey.
- Maisardi. 2005. *Eksistensi Kawasan Pantai Air Manis Sebagai Objek Wisata Kota  
Padang*. (Skripsi) FIS UNP. Padang
- Mario Barreto dan Ketut Gantari, 2015. "Strategi Pengembangan Objek Wisata  
Air Panas Di Desa Marobo, Kabupaten Bobonaro Timor Leste", *E-Jurnal  
Ekonomi dan Bisnis Universitas Udayana Bali*, Vol.4:11.2015.
- McIntosh, Robert W and Shashikant Gupta. (1980). *Tourism, Principles, Practices,  
Philosophies*. Ohio: Grid Publishing
- Noeng Muhadjir, 1996. *Metode Penelitian Kualitatif*, Rake Sarasin, Yogyakarta
- Pendit, Nyoman. 1999. *Ilmu Pariwisata*. Jakarta: Akademi Pariwisata Trisakti