

**PERSEPSI MASYARAKAT TERHADAP KERUSAKAN LINGKUNGAN  
AKIBAT PENAMBANGAN BATU BARA DI DUSUN TANJUNG BELIT  
KECAMATAN JUJUHAN KABUPATEN BUNGO PROVINSI JAMBI**

**SKRIPSI**

*Diajukan Sebagai Salah Satu Syarat Memperoleh Gelar Sarjana Pendidikan  
(S.Pd)*



**Oleh :**

**Minia Salma**

**NIM. 17045145**

**PROGRAM STUDI PENDIDIKAN GEOGRAFI**

**JURUSAN GEOGRAFI**

**FAKULTAS ILMU SOSIAL**

**UNIVERSITAS NEGERI PADANG**

**2021**

**PENGESAHAN LULUS UJIAN SKRIPSI**

Dinyatakan lulus setelah dipertahankan di depan tim penguji Skripsi  
Jurusan Geografi Fakultas Ilmu Sosial  
Universitas Negeri Padang  
Pada hari Senin, tanggal ujian 30 Agustus 2021 Pukul 12.10 WIB

**PERSEPSI MASYARAKAT TERHADAP KERUSAKAN LINGKUNGAN AKIBAT  
PENAMBANGAN BATU BARA DI DUSUN TANJUNG BELIT KECAMATAN JUJAHAN  
KABUPATEN BUNGO PROVINSI JAMBI**

Nama : Minia Salma  
TM/NIM : 2017/17045145  
Program Studi : Pendidikan Geografi  
Jurusan : Geografi  
Fakultas : Ilmu Sosial

Padang, 30 Agustus 2021

**Tim Penguji :**


Nama

Tanda Tangan

Ketua Tim Penguji : Dr. Iswandi U, S.Pd., M.Si

Anggota Penguji : Deded Chandra, S.Si., M.Si

Megeahkan:  
Dekan FIS UNP



**Dr. Siti Fatimah, M.Pd. M.Hum**  
NIP. 196102181984032001

**HALAMAN PERSETUJUAN PEMBIMBING SKRIPSI**

**Judul** : Persepsi Masyarakat Terhadap Kerusakan Lingkungan  
Akibat Penambangan Batu Bara Di Dusun Tanjung Belit  
Kecamatan Jujuhan Kabupaten Bungo Provinsi Jambi.

**Nama** : Minia Salma

**NIM / TM** : 17045145/2017

**Program Studi** : Pendidikan Geografi


**Jurusan** : Geografi

**Fakultas** : Ilmu Sosial

Padang, September 2021


Disetujui Oleh

Ketua Jurusan Geografi



Dr. Arie Yulfa, ST., M.Sc  
NIP. 19800618 200604 1 003

Pembimbing



Dr. Khairani M.Pd  
NIP. 196206031986032001



**UNIVERSITAS NEGERI PADANG  
FAKULTAS ILMU SOSIAL  
JURUSAN GEOGRAFI**

Jalan. Prof. Dr. Hamka, Air Tawar Padang – 25131 Telp 0751-7875159

**SURAT PERNYATAAN TIDAK PLAGIAT**

Saya yang bertanda tangan di bawah ini :


**Nama** : Minia Salma  
**NIM/BP** : 17045145 /2017  
**Program Studi** : Pendidikan Geografi  
**Jurusan** : Geografi  
**Fakultas** : Ilmu Sosial

Dengan ini menyatakan, bahwa skripsi saya dengan judul :

**“PERSEPSI MASYARAKAT TERHADAP KERUSAKAN LINGKUNGAN AKIBAT PENAMBANGAN BATU BARA DI DUSUN TANJUNG BELIT KECAMATAN JUJUHAN KABUPATEN BUNGO PROVINSI JAMBI”** adalah benar merupakan hasil karya saya dan bukan merupakan plagiat dari karya orang lain. Apabila suatu saat terbukti saya melakukan plagiat dari karya orang lain maka saya bersedia diproses dan menerima sanksi akademis maupun hukum sesuai dengan syarat hukum dan ketentuan yang berlaku, baik di instansi Universitas Negeri Padang maupun di masyarakat dan negara.

Demikianlah pernyataan ini saya buat dengan kesadaran dan rasa tanggung jawab sebagai anggota masyarakat ilmiah.

Diketahui Oleh,  
**Ketua Jurusan Geografi**

  
**Dr. Arie Yulfa, ST, M.Sc**  
**NIP. 198006182004041003**



Padang, September 2021  
Saya yang menyatakan

  
**Minia Salma**  
**NIM. 17045145**

## ABSTRAK

**Minia Salma, 2021.** “Persepsi Masyarakat Terhadap Kerusakan Lingkungan Akibat Penambangan Batu Bara Di Dusun Tanjung Belit Kecamatan Jujuhan Kabupaten Bungo Provinsi Jambi” *Skripsi*. Padang: Program Studi Pendidikan Geografi, Jurusan Geografi, Fakultas Ilmu Sosial, Universitas Negeri Padang.

Tujuan penelitian ini untuk mengetahui (1) Persepsi masyarakat tentang penambangan batu bara terhadap kerusakan lingkungan (2) Dampak kerusakan lingkungan akibat penambangan (3) Upaya yang dilakukan masyarakat dan pihak tambang dalam mengatasi dampak penambangan batu bara terhadap kerusakan lingkungan yang terjadi.

Jenis penelitian ini menggunakan pendekatan kualitatif dengan metode deskriptif. Lokasi penelitian ini dilaksanakan di Dusun Tanjung Belit, Kecamatan Jujuhan, Kabupaten Bungo. Sumber data dalam penelitian ini adalah data primer. Data primer diperoleh dari hasil wawancara langsung dengan masyarakat Dusun Tanjung Belit. Teknik pengumpulan data penelitian menggunakan teknik observasi, wawancara, dan dokumentasi. Teknik analisis data yaitu dengan pengumpulan data, reduksi data, penyajian data dan penarikan kesimpulan.

Hasil penelitian ini menunjukkan bahwa: (1) Persepsi masyarakat tentang penambangan batu bara terhadap kerusakan lingkungan, masyarakat Dusun Tanjung Belit menganggap penambangan tersebut merugikan lingkungan, karena minimnya pengetahuan tentang penambangan membuat masyarakat terpaksa menjual tanahnya. dan dilihat dari segi pendidikannya, rata-rata yang menjual kebun dan tanah tersebut berpendidikan rendah, yaitu tamatan SD maupun tidak tamat. (2) Dampak kerusakan lingkungan yang terjadi akibat penambangan batu bara di Dusun Tanjung Belit mencakup peningkatan polusi udara, jalan rusak, rumah yang retak akibat blasting, gangguan lalu lintas yang disebabkan hilir mudiknya kendaraan perah yang keluar masuknya area penambangan, dan pencemaran air sungai. (3) Upaya yang dilakukan masyarakat maupun pihak tambang, melakukan penyiraman jalan secara rutin untuk mengurangi debu secara berskala, memperbaiki jalan yang rusak, mendata rumah masyarakat yang retak akibat blasting dan mendapatkan kompensasi untuk diperbaiki sebagai bentuk tanggung jawab pihak tambang.

**Kata Kunci : Persepsi, Penambangan, Kerusakan Lingkungan**

## KATA PENGANTAR

Segala puji bagi Allah SWT yang telah memberikan rahmat serta karuniaNya. Selawat dan salam semoga dilimpahkan kepada kepada junjungan besar umat manusia, yaitunya kepada Nabi Muhammad SAW *Allahumma shali'alaasayyidina muhammadin habibil mahbubi syaafill'ilaliwa mufarrrijil kurabi* yang telah membawa umatnya dari zaman yang kurang dari ilmu pengetahuan hingga menjadi zaman yang kaya ilmu pengetahuan seperti saat sekarang ini sehingga penulis dapat menyelesaikan Hasil Penelitian ini, Dengan judul “ **Persepsi Masyarakat Terhadap Kerusakan Lingkungan Akibat Penambangan Batu Bara Di Dusun Tanjung Belit Kecamatan Jujuhan Kabupaten Bungo Provinsi Jambi** ”.

Penulis skripsi ini bertujuan melengkapi salah satu syarat untuk memperoleh gelar Sarjana Pendidikan Program Studi Pendidikan Geografi, Jurusan Geografi, Fakultas Ilmu Sosial, Universitas Negeri Padang. Penulis menyadari selesainya skripsi ini tidak teberbagai pihak yang membantu penulis selama pembuatan skripsi dengan kerendahan hati penulis mengucapkan terma kasih kepada:

1. Allah SWT yang telah melimpahkan rahmat dan karunia-Nya kepada penulis
2. Nabi Muhammad SAW yang telah membawa penulis dan umat manusia menjadi kaya akan ilmu pengetahuan Kepada Dr. Arie Yulfa, M,Sc, selaku Ketua Jurusan Geografi Fakultas Ilmu Sosial Universitas Negeri Padang

beserta staf dan karyawan yang telah memberikan pengarahan dan kemudahan dalam bidang akademik

3. Kepada Dr. Khairani, M.Pd terima kasih penulis sampaikan selaku dosen pembimbing telah memberikan arahan dan semangat penulis dalam penyusunan.
4. Terima kasih kepada penguji Dr. Iswandi U, S.Pd, M.Si dan Deded Chandra, S.Si, M.Si yang telah memberikan bimbingan dan bantuan demi terlaksananya skripsi dengan baik.
5. Rasa terima kasih penulis sampaikan kepada masyarakat di Dusun Tanjung Belit atas partisipasinya dan bantuannya dalam penelitian ini.
6. Terima kasih untuk Ayahanda dan Ibu tercinta (Hirmidis dan Juriyah) yang selalu memberikan semangat, dukungan dan do'a serta bantuan berupa materi dari non materi, engkau guru pertama dalam hidupku terimakasih atas semua yang telah engkau berikan kepadaku.  
Serta saudara dan saudari saya yang selalu mendukung penulis sehingga bisa menyelesaikan skripsi ini.
7. Terima kasih kepada Muhamad Darofik, Ilham Yuhanda, Della Rahmadhani atas bantuannya selama ini telah menjadi sahabat yang sudah menjadi saudara penulis sendiri. Semoga kita sukses dan tercapai impian masing-masing.
8. Kepada teman-teman seperjuangan Jurusan Pendidikan Geografi Angkatan 2017 Fakultas Ilmu Sosial Universitas Negeri Padang yang selalu memberi semangat kepada penulis dalam penyelesaian skripsi ini.

Semoga bimbingan, arahan, dorongan serta bantuan yang diberikan kepada penulis menjadi amal ibadah dan mendapat balasan yang setimpal dari Allah SWT.

Demikianlah pengantar ini penulis sampaikan, atas perhatian dan partisipasinya penulis sampaikan terimakasih dalam pembuatan skripsi ini. penulis tentunya menyadari terdapat kesalahan dan kekurangan oleh sebab itu, penulis menerima kritikan maupun asaran dari pembaca untuk perbaikan skripsi ini kedepannya.

Padang, 28 Agustus 2021

Minia Salma

## DAFTAR ISI

|   | Halaman                             |
|---|-------------------------------------|
| <b>ABSTRAK .....</b>  | <b>i</b>                            |
| <b>KATA PENGANTAR.....</b>  | <b>ii</b>                           |
| <b>DAFTAR ISI.....</b>  | <b>v</b>                            |
| <b>DAFTAR TABEL .....</b>   | <b>vii</b>                          |
| <b>DAFTAR GAMBAR.....</b>   | <b>viii</b>                         |
| <b>DAFTAR LAMPIRAN .....</b>  | <b>ix</b>                           |
| <b>BAB 1 PENDAHULUAN .....</b>  | <b>1</b>                            |
| A. Latar Belakang.....  | 1                                   |
| B. Fokus Penelitian .....   | 3                                   |
| C. Pertanyaan Penelitian.....   | 3                                   |
| D. Tujuan Penelitian.....   | 4                                   |
| E. Manfaat Penelitian.....  | 4                                   |
| <b>BAB II KAJIAN PUSTAKA .....</b>                                      | <b>6</b>                            |
| A. Kajian Teori .....   | 6                                   |
| B. Penelitian Relevan.....  | 24                                  |
| C. Kerangka Berpikir .....  | 30                                  |
| <b>BAB III METODE PENELITIAN .....</b>                                  | <b>32</b>                           |
| A. Jenis Penelitian .....   | 32                                  |
| B. Lokasi Penelitian .....  | <b>Error! Bookmark not defined.</b> |
| C. Informan Penelitian.....   | 35                                  |
| D. Sumber data, Instrument Penelitian, Teknik dan Alat Pengumpulan Data | 36                                  |
| E. Teknik Analisis Data.....  | 39                                  |
| F. Pengujian Keabsahan Data.....  | 40                                  |
| <b>BAB IV HASIL DAN PEMBAHASAN .....</b>                                | <b>42</b>                           |
| A. Deskripsi Wilayah Penelitian.....                                    | 42                                  |
| B. Hasil Penelitian.....  | 51                                  |
| C. Pembahasan.....  | 77                                  |

|                             |           |
|-----------------------------|-----------|
| <b>BAB V PENUTUP</b> .....  | <b>79</b> |
| A. Kesimpulan .....         | 79        |
| B. Saran.....               | 80        |
| <b>DAFTAR PUSTAKA</b> ..... | <b>81</b> |
| <b>LAMPIRAN</b> .....       | <b>84</b> |

## **DAFTAR TABEL**

| Tabel   | Halaman |
|---|---------|
| 1. Penelitian Relevan.....  | 25      |
| 2. Sejarah Kepemimpinan Dusun Tanjung Belit.....                                  | 43      |
| 3. Jumlah Penduduk Dusun Tanjung Belit Berdasarkan Kampung/RT Tahun<br>2017.....  | 46      |
| 4. Jumlah Penduduk Dusun Tanjung Belit Berdasarkan Pendidikan Tahun 2017<br>..... | 47      |
| 5. Jumlah Penduduk Dusun Tanjung Belit Berdasarkan Agama Tahun 2017 .....         | 48      |

## DAFTAR GAMBAR

| Gambar   | Halaman |
|--|---------|
| 1. Kerangka Berfikir.....                                      | 30      |
| 2. Peta Lokasi Penelitian .....                                | 34      |
| 3. Komponen Analisis Data (Miles, M. B. & Huberman, A.M.)..... | 40      |
| 4. Wilayah Administrasi Kecamatan Jujuhan .....                | 45      |
| 5. Wawancara dengan Informan pertama.....                      | 52      |
| 6. Wawancara dengan Informan Kedua .....                       | 53      |
| 7. Wawancara dengan Informan Ketiga.....                       | 54      |
| 8. Wawancara dengan Informan Keempat .....                     | 55      |
| 9. Wawancara dengan Informan Kelima.....                       | 56      |
| 10. Wawancara dengan Informan Keenam .....                     | 57      |
| 11. Wawancara dengan Informan Ketujuh.....                     | 58      |
| 12. Wawancara dengan Informan Kedelapan .....                  | 59      |
| 13. Wawancara dengan Informan Kesembilan .....                 | 60      |
| 14. Wawancara dengan Informan Kesepuluh .....                  | 61      |

## **DAFTAR LAMPIRAN**

| Lampiran                          | Halaman |
|-----------------------------------|---------|
| 1. Data Informan Penelitian ..... | 85      |
| 2. Reduksi Data Penelitian .....  | 85      |
| 3. Display Data Penelitian.....   | 87      |
| 4. Pedoman Wawancara .....        | 110     |
| 5. Surat Izin Penelitian .....    | 115     |
| 6. Dokumentasi Penelitian .....   | 118     |

## **BAB 1**

### **PENDAHULUAN**

#### **A. Latar Belakang**

Indonesia sebagai negara kepulauan tersimpan pula sumber daya alam yakni sumber daya alam hayati dan non-hayati. sumber daya alam yang dimiliki Indonesia dapat diolah serta berguna bagi kemakmuran masyarakat. salah satu sumber daya ialah sumber daya mineral terdiri berbagai macam yang dapat dimanfaatkan serta memiliki kualitas dan kuantitas yang baik.

Sumber kekayaan Indonesia diantaranya sumber daya alam, lingkungan, Keanekaragaman hayati, serta flora dan fauna yang tinggi di dunia (*Mega Diversity*) darat dan perairan. Deposit aneka sumber daya pertambangan (minyak, gas, mineral, dll). Cuaca dan iklim yang lembut (tropis) pantai pegunungan.

Sumber daya alam berperan penting dalam kehidupan manusia. sumber daya alam untuk berbagai komunitas di Indonesia tidak hanya memiliki nilai ekonomi tetapi juga makna sosial, budaya dan politik. sumber daya alam memainkan peran penting dalam proses peradaban untuk kehidupan manusia, sehingga setiap budaya dan etnisnya sendiri memiliki keabsahan dunia untuk penguasaan dan pengelolaan sumber daya alam.

Sumber daya alam adalah salah satu modal dasar pembangunan nasional, sehingga harus digunakan untuk manfaat terbesar orang dengan hidup di seluruh dunia. salah satu kegiatan yang menggunakan sumber daya alam ialah kegiatan penambangan, tetapi penambangan selain memiliki pengaruh positif dapat juga menimbulkan efek negatif terhadap lingkungan, khususnya terhadap lanskap, perubahan unsur estetika lingkungan, degradasi habitat tanaman dan binatang, degradasi kualitas tanah, atau penurunan permukaan air. tetapi, dari semua hal ini, semakin banyak dampak negatif yang dirasakan orang-orang, polusi debu dan udara yang dihasilkan sangat parah dalam kesehatan, limbah yang masuk ke sungai kecil di desa-desa,

sehingga air sungai tidak tersedia lagi untuk sepenuhnya digunakan orang. suara ledakan yang membuat rumah-rumah rusak dan suara alat-alat berat yang beroperasi sangat mengganggu ketenangan penduduk desa terutama pada malam hari. pengelolaan sumber daya mineral akan menuntut penerapan sistem pertambangan yang tepat dan tepat, baik secara teknik maupun ekonomi, agar dapat mengoptimalkan pengambilannya (Prodjosoemanto, 2006).

Pertambangan di Dusun Tanjung Belit Kecamatan Jujuhan Kabupaten Bungo sangat mempengaruhi perubahan lingkungan. dibuat secara terbuka, tambang ini cukup dekat dengan daerah perumahan. sekarang sebagian besar tanah masyarakat terdiri dari daerah-daerah pertambangan, dan masalah ini daerah pertambangan akan meluas, orang akan harus menjual tanah mereka, tanah mereka akan terkikis. selain itu, ada banyak keluhan tentang kerusakan lingkungan yang disebabkan oleh kegiatan penambangan seperti debu, polusi udara, polusi sungai, kerusakan jalan, gangguan lalu lintas dari kendaraan pengangkut uang masuk dan keluar daerah pertambangan dan rumah yang retak.

Di Kabupaten Bungo sendiri, bahan tambang yang telah di eksplorasi secara serius oleh Pemerintah Kabupaten Bungo bekerja sama dengan pihak swasta adalah penambangan batu bara. Salah satu penambangan terbesar terjadi di Dusun Tanjung Belit kecamatan jujuhan, dengan adanya perusahaan batu bara di Dusun Tanjung Belit dengan investasi ratusan miliar menjadi dinamika kehidupan masyarakat lebih beragam. Alih fungsi lahan pertanian menjadi lahan tambang pada dasarnya dapat dipandang merupakan suatu bentuk konsekuensi logis dari adanya pertumbuhan dan transformasi perubahan lingkungan masyarakat setempat.

Berdasarkan penjelasan di atas penulis ingin melakukan penelitian dengan judul **“PERSEPSI MASYARAKAT TERHADAP KERUSAKAN LINGKUNGAN AKIBAT PENAMBANGAN BATU BARA DI DUSUN**

## **TANJUNG BELIT KECEMATAN JUJAHAN KABUPATEN BUNGO JAMBI”.**

### **B. Fokus Penelitian**

Adapun fokus penelitian yang dibuat dalam pembuatan skripsi ini adalah sebagai berikut:

- a. Persepsi masyarakat tentang penambangan batu bara terhadap kerusakan lingkungan.
- b. Dampak kerusakan lingkungan akibat penambangan batu bara di Dusun Tanjung Belit, Kecamatan Jujuhan.
- c. Upaya kerusakan lingkungan di Dusun Tanjung Belit, Kecamatan Jujuhan.

### **C. Pertanyaan Penelitian**

Berdasarkan latar belakang, identifikasi masalah dan fokus penelitian yang telah diuraikan, maka pertanyaan dalam penelitian ini yaitu :

1. Bagaimana persepsi masyarakat tentang penambangan batu bara terhadap kerusakan lingkungan di Dusun Tanjung Belit Kecamatan Jujuhan Kabupaten Bungo Jambi?
2. Bagaimana dampak kerusakan lingkungan akibat penambangan batu bara di Dusun Tanjung Belit Kecamatan Jujuhan Kabupaten Bungo Jambi?

3. Bagaimana upaya yang dilakukan masyarakat dan pihak tambang dalam mengatasi kerusakan lingkungan yang terjadi di Dusun Tanjung Belit Kecamatan Jujuhan?

#### **D. Tujuan Penelitian**

- a. Mengetahui persepsi masyarakat tentang penambangan batu bara terhadap kerusakan lingkungan Di Dusun Tanjung Belit Kecamatan Jujuhan Kabupaten Bungo.
- b. Mengetahui dampak kerusakan lingkungan akibat penambangan batu bara Di Dusun Tanjung Belit Kecamatan Jujuhan Kabupaten Bungo.
- c. Mengetahui upaya yang Dilakukan Masyarakat dan Pihak Tambang dalam Mengatasi Kerusakan Lingkungan yang terjadi di Dusun Tanjung Belit Kecamatan Jujuhan.

#### **E. Manfaat Penelitian**

- d. Mengetahui persepsi masyarakat tentang penambangan batu bara terhadap kerusakan lingkungan Di Dusun Tanjung Belit Kecamatan Jujuhan Kabupaten Bungo.
- e. Mengetahui dampak kerusakan lingkungan akibat penambangan batu bara Di Dusun Tanjung Belit Kecamatan Jujuhan Kabupaten Bungo.
- f. Mengetahui upaya yang dilakukan masyarakat dan pihak tambang dalam mengatasi kerusakan lingkungan yang terjadi di Dusun Tanjung Belit Kecamatan Jujuhan.

- a. Mengetahui persepsi masyarakat tentang penambangan batu bara terhadap kerusakan lingkungan Di Dusun Tanjung Belit Kecamatan Jujuhan Kabupaten Bungo.
- b. Mengetahui dampak kerusakan lingkungan akibat penambangan batu bara Di Dusun Tanjung Belit Kecamatan Jujuhan Kabupaten Bungo.
- c. Mengetahui upaya yang Dilakukan Masyarakat dan Pihak Tambang dalam Mengatasi Kerusakan Lingkungan yang terjadi di Dusun Tanjung Belit Kecamatan Jujuhan.