

**TINJAUAN GEOGRAFIS TERHADAP UPAYA PENGEMBANGAN
AGROWISATA SAWAH SOLOK DI KECAMATAN LUBUK SIKARAH
KOTA SOLOK**

SKRIPSI

**untuk memenuhi sebagian persyaratan
memperoleh gelar Sarjana Pendidikan**



RANNY PERMATA SARI

NIM 2015/ 15045112

PROGRAM STUDI PENDIDIKAN GEOGRAFI

JURUSAN GEOGRAFI

FAKULTAS ILMU SOSIAL

UNIVERSITAS NEGERI PADANG

2019

Ranny Permata Sari, 2019. “Tinjauan Geografis Terhadap Upaya Pengembangan Agrowisata Sawah Solok di Kecamatan Lubuk Sikarah Kota Solok” *Skripsi*. Padang: Program Studi Pendidikan Geografi, Jurusan Geografi, Fakultas Ilmu Sosial Universitas Negeri Padang.

Abstrak

Penelitian ini berlokasi di Kelurahan IX Korong Kecamatan Lubuk Sikarah Kota Solok. Tujuan dari penelitian ini adalah untuk mengetahui faktor geografis yang dapat mendukung di dalam pengembangan agrowisata. Manfaat dari penelitian ini yaitu (1) menjadi salah satu masukan yang berarti bagi masyarakat Kota Solok dan pemerintah daerah khususnya, (2) dapat dijadikan untuk penelitian selanjutnya, (3) diharapkan penelitian ini menjadi masukan untuk mengembangkan Agrowisata Sawah Solok menjadi kawasan wisata yang menarik untuk dikunjungi.

Untuk populasi di dalam penelitian ini adalah kawasan Agrowisata Sawah Solok, Sawah di Kelurahan Sinapa Piliang, dan Sawah di Kelurahan KTK. Metode yang digunakan di dalam penelitian adalah metode dokumentasi, metode kuesioner, metode observasi, dan metode wawancara. Analisis data yang digunakan di dalam penelitian ini adalah analisis deskriptif kualitatif dan analisis *skoring* (pengharkatan).

Dari hasil penelitian yang telah dilakukan dapat diketahui bahwa ke empat aspek yakni aspek fisik, sosial dan budaya, fasilitas, dan aksesibilitas berperan penting di dalam upaya pengembangan agrowisata. Sehingga kita dapat melihat sejauh mana agrowisata tersebut telah berkembang dan apa saja yang perlu ditambahkan ataupun diperbaiki di dalam kawasan agrowisata tersebut. Berdasarkan hasil penelitian tersebut agrowisata Sawah Solok sangat berpotensi untuk dikembangkan sebagai kawasan agrowisata dilihat dari ke empat aspek tersebut. Namun, untuk sawah di Kelurahan Sinapa Piliang dan sawah di Kelurahan KTK hanya mendukung untuk aspek fisik saja belum mendukung untuk ketiga aspek lainnya. Diharapkan untuk pengelola dapat bekerja sama dengan pemerintah setempat untuk lebih meningkatkan lagi kualitas sarana prasarana yang ada.

PERSETUJUAN PEMBIMBING

SKRIPSI

Judul : Tinjauan Geografis Terhadap Upaya Pengembangan
Agrowisata Sawah Solok di Kecamatan Lubuk
Sikarah
Kota Solok

Nama : Ranny Permata Sari

NIM / TM : 15045112/ 2015

Program Studi : Pendidikan Geografi

Jurusan : Geografi

Fakultas : Ilmu Sosial


Padang, Oktober 2019

Mengetahui :
Ketua Jurusan Geografi



Arie Yulita, M.Sc
NIP. 19800613 200604 1 003

Disetujui Oleh :
Pembimbing



Ranna Willis, S.Pd., M.P
NIP. 19770526 201012 2 003

PENGESAHAN LULUS UJIAN SKRIPSI



Dinyatakan lulus setelah dipertahankan di depan tim penguji Skripsi
Jurusan Geografi Fakultas Ilmu Sosial
Universitas Negeri Padang
Pada hari Rabu, tanggal 23 Oktober 2019 Pukul 11.00 WIB

TINJAUAN GEOGRAFIS TERHADAP UPAYA PENGEMBANGAN AGROWISATA SAWAH SOLOK DI KECAMATAN LUBUK SIKARAH KOTA SOLOK

Nama : Ranny Permata Sari
TM/NIM : 2015/15045112
Program Studi : Pendidikan Geografi
Jurusan : Geografi
Fakultas : Ilmu Sosial

Padang, Oktober 2019

Tim Penguji :

	Nama	Tanda Tangan
Ketua Tim Penguji	Dr. Paus Iskarni, M.Pd	
Anggota Penguji	Deded Chandra, S.Si., M.Si	





UNIVERSITAS NEGERI PADANG
FAKULTAS ILMU SOSIAL
JURUSAN GEOGRAFI

Jalan. Prof. Dr. Hamka, Air Tawar Padang – 25131 Telp 0751-7875159

SURAT PERNYATAAN TIDAK PLAGIAT

Saya yang bertanda tangan di bawah ini :

Nama : Ranny Permata Sari
NIM/BP : 15045112/ 2015
Program Studi : Pendidikan Geografi
Jurusan : Geografi
Fakultas : Ilmu Sosial

Dengan ini menyatakan, bahwa skripsi saya dengan judul :

“Tinjauan Geografis Terhadap Upaya Pengembangan Agrowisata Sawah Solok di Kecamatan Lubuk Sikarah Kota Solok” adalah benar merupakan hasil karya saya dan bukan merupakan plagiat dari karya orang lain. Apabila suatu saat terbukti saya melakukan plagiat dari karya orang lain maka saya bersedia diproses dan menerima sanksi akademis maupun hukum sesuai dengan syarat hukum dan ketentuan yang berlaku, baik di instansi Universitas Negeri Padang maupun di masyarakat dan negara.

Demikianlah pernyataan ini saya buat dengan kesadaran dan rasa tanggung jawab sebagai anggota masyarakat ilmiah.

Diketahui Oleh,
Ketua Jurusan Geografi

Dr. Arie Yulfa, M.Sc
NIP. NIP. 19600618 200604 1 00

Padang, Oktober 2019
Saya yang menyatakan



MOTTO DAN PERSEMBAHAN

- Semua impian kita bisa terwujud jika kita memiliki usaha dan keberanian untuk mewujudkannya.
- Sekali kamu meniatkan sesuatu di dalam hatimu, maka semuanya sangat mungkin terwujud.

Skripsi ini saya persembahkan untuk:

1. Papa dan Mama tercinta atas segala doa, kasih sayang dan motivasinya.
2. Nenekku sayang atas segala doa beliau yang senantiasa beliau panjatkan.
3. Kakak Dessy dan Adik Rezzy Tercinta atas dukungannya dan senantiasa memberikan semangat.
4. Uncu Mera yang senantiasa menemani selama penelitian
5. Sepupu-sepupuku dan keluarga besarku atas dukungannya.
6. Sahabatku atas kesetiannya mendampingiku mencari judul dan menemui dosen pembimbing.
7. Almamaterku

KATA PENGANTAR

Puji serta syukur dipersembahkan kehadirat Allah SWT yang telah melimpahkan rahmat dan karunia-NYA. Salawat dan salam disanjungkan kepada Nabi Muhammad SAW beserta keluarga, para sahabatnya serta pengikutnya yang setia menjalankan ajarannya hingga akhir zaman. Sehingga penulis dapat menyelesaikan skripsi berjudul: **“Tinjauan Geografis Terhadap Upaya Pengembangan Agrowisata Sawah Solok di Kecamatan Lubuk Sikarah Kota Solok”**.

Skripsi ini disusun dalam rangka untuk memenuhi sebagian persyaratan memperoleh gelar Sarjana Pendidikan dalam bidang Pendidikan Geografi Fakultas Ilmu Sosial Universitas Negeri Padang. Penulis menyadari bahwa dalam penulisan skripsi penelitian ini penulis mendapatkan bantuan yang besar dari berbagai pihak, oleh karena itu pada kesempatan ini penulis menyampaikan ucapan terima kasih yang sebesar-besarnya kepada:

1. Prof. Ganefri, Ph.D, Rektor Universitas Negeri Padang
2. Dr. Siti Fatimah., M.Pd, Dekan Fakultas Ilmu Sosial yang telah membantu memperlancar administrasi skripsi ini.
3. Dr Arie Yulfa., M.Sc, Ketua Jurusan Geografi yang telah membantu memperlancar administrasi dalam skripsi ini.
4. Ratna Wilis., S.Pd., M.P, sebagai dosen pembimbing yang telah membimbing dan mengarahkan penulis dalam melaksanakan penelitian hingga skripsi ini dapat terselesaikan sesuai dengan rencana.

5. Ahyuni., S.T., M.Si, sebagai dosen penguji skripsi.
6. Deded Chandra., S.Si., M.Si, sebagai dosen penguji skripsi.
7. Dr. Paus Iskarni., M.Pd, sebagai dosen penguji skripsi
8. Bapak dan Ibu dosen Jurusan Geografi yang telah memberikan bekal ilmu yang tak ternilai hingga penulis dapat menyelesaikan skripsi ini.
9. Kepala BAPPEDA Kota Solok beserta stafnya yang telah memberi kemudahan selama peneliti melakukan penelitian.
10. Kepala Dinas Pariwisata Kota Solok beserta stafnya yang memberikan kemudahan selama peneliti melaksanakan penelitian.
11. Kepala BPS Kota Solok beserta stafnya yang telah memberikan kemudahan dalam mencari data yang berhubungan dengan penelitian.
12. Semua pengelola Agrowisata Sawah Solok yang telah memberikan informasi selengkap-lengkapnyanya kepada peneliti.
13. Orang-orang terkasih yang telah memberikan doa restunya: orang tuaku, nenekku, kakakku, adikku, sepupu-sepupuku, dan keluarga besarku.
14. Sahabat-sahabatku yang senantiasa mendampingi dan memberikan semangat.
15. Teman-teman di jurusan Geografi, khususnya angkatan 2015, yang telah menjadi sahabat setia selama kuliah.
16. Semua pihak yang telah membantu penulis dalam menyelesaikan skripsi ini yang tidak dapat disebutkan satu persatu.

17. Ranny Permata Sari, yang telah meluangkan seluruh tenaga, waktu, biaya untuk menyelesaikan skripsi ini. Selamat telah berhasil melewati seluruh proses panjang ini. Kamu Hebat!

Semoga apa yang telah diberikan kepada penulis akan mendapat imbalan dari Allah SWT. Aamiin. Akhirnya penulis menyadari bahwa kemampuan yang ada pada penulis sangat terbatas dan semoga skripsi ini dapat bermanfaat bagi pembaca yang budiman.

Padang, Oktober 2019

Penulis

DAFTAR ISI

	Halaman
ABSTRAK	i
PERSETUJUAN PEMBIMBING	ii
PENGESAHAN KELULUSAN	iii
PERNYATAAN	iv
MOTTO DAN PERSEMBAHAN	v
KATA PENGANTAR	vi
DAFTAR ISI	ix
DAFTAR TABEL	xii
DAFTAR GAMBAR	xiv
DAFTAR LAMPIRAN	xv
BAB I PENDAHULUAN	1
1.1 Latar Belakang	1
1.2 Rumusan Masalah.....	6
1.3 Tujuan Penelitian	6
1.4 Manfaat Penelitian	6
BAB II TINJAUAN PUSTAKA	8
2.1 Tinjauan Pustaka.....	8
2.1.1 Geografi	8
2.2 Agrowisata	10
2.2.1 Pengertian Agrowisata (<i>agritourism</i>)	10
2.2.2 Prinsip-Prinsip Agrowisata	11
2.2.3 Penawaran Pariwisata dan Permintaan Pariwisata.....	13
2.3 Tinjauan Geografis.....	16
2.3.1 Kemiringan Lereng	16
2.3.2 Jenis Tanah.....	18
2.3.3 Curah Hujan	22
2.3.4 Ketersediaan Air	23
2.3.5 Aksesibilitas.....	25
2.3.6 Fasilitas Penunjang	26
2.4 Penelitian Relevan	28
2.5 Kerangka Berpikir.....	30

BAB III METODE PENELITIAN	33
3.1 Jenis Penelitian.....	33
3.2 Waktu dan Tempat Penelitian.....	33
3.3 Populasi dan Sampel Penelitian	34
3.2.1 Populasi Penelitian.....	34
3.2.2 Sampel Penelitian.....	34
3.4 Variabel Penelitian.....	35
3.5 Definisi Operasional Variabel Penelitian.....	36
3.4.1 Fisik.....	36
3.4.2 Faktor Sosial	38
3.4.3 Aksesibilitas.....	39
3.4.4 Fasilitas	39
3.6 Metode Pengumpulan Data.....	40
3.5.1 Metode Dokumentasi	40
3.5.2 Metode Kuesioner	40
3.5.3 Metode Observasi	41
3.5.4 Metode Wawancara	41
3.7 Analisis Data.....	42
3.6.1 Analisis Deskriptif Kualitatif.....	42
3.6.2 Metode <i>Skoring</i> (Pengkarkatan)	42
BAB IV HASIL DAN PEMBAHASAN.....	50
4.1 Deskripsi Daerah Penelitian.....	50
4.1.1 Kondisi Fisik Kecamatan Lubuk Sikarah	50
4.1.2 Kondisi Sosial Kecamatan Lubuk Sikarah	56
4.2 Analisis Potensi Agrowisata Sawah Solok	60
4.2.1 Analisis Kondisi Fisik.....	60
4.2.2 Analisis Kondisi Sosial Budaya.....	62
4.2.3 Analisis Kondisi Aksesibilitas	66
4.2.4 Analisis Kondisi Fasilitas	69
4.3 Tinjauan Geografis Terhadap Pengembangan Agrowisata.....	72
4.3.1 Faktor Alam	72
4.3.2 Faktor Sosial dan Pengembang.....	76
4.4 Kondisi Umum Kawasan Agrowisata Sawah Solok.....	79
4.4.1 Deskripsi dan Sejarah Agrowisata Sawah Solok	79
4.4.2 Kondisi Sarana dan Prasarana.....	81
4.5 Potensi Alam Yang Dapat Dikembangkan	84
4.5.1 Potensi Agrowisata Sawah Solok	84
4.6 Pengelolaan dan Pengembangan Agrowisata Sawah Solok	86
4.7 Pembahasan.....	88
BAB V PENUTUP	95
5.1 Kesimpulan.....	95
5.2 Saran	96

DAFTAR PUSTAKA	98
LAMPIRAN	100

DAFTAR TABEL

Tabel	Halaman
1. Jumlah Kunjungan Wisatawan Tahun 2018	4
2. Klasifikasi Tanah Menurut USCS.....	20
4. Penelitian Relevan.....	28
3. Penjabaran Variabel Penelitian	36
4. Harkat Kelas dan Kriteria Fisik.....	43
5. Harkat Kelas dan Kriteria Sosial dan Budaya	44
6. Harkat Kelas dan Kriteria Aksesibilitas	45
7. Harkat Kelas dan Kriteria Fasilitas	46
8. Nilai dan Bobot Kesesuaian Fisik	47
9. Nilai dan Bobot Kesesuaian Sosial dan Budaya	47
10. Nilai dan Bobot Kesesuaian Aksesibilitas	47
11. Nilai dan Bobot Kesesuaian Fasilitas.....	48
12. Prosedur Penentuan Kelas Fisik.....	48
13. Prosedur Penentuan Kelas Sosial dan Budaya	48
14. Prosedur Penentuan Kelas Aksesibilitas	48
15. Prosedur Penentuan Kelas Fasilitas	49
16. Prosedur Penentuan Kelas Dukungan Kesesuaian Pada Agrowisata	49
17. Luas Wilayah Kecamatan Lubuk Sikarah Tahun 2017.....	51
18. Tipe Iklim Menurut Schmidt dan Ferguson	54
19. Persebaran Penduduk di Kecamatan Lubuk Sikarah Tahun 2018	56
20. Komposisi Penduduk Menurut Umur dan Jenis Kelamin.....	58
21. Komposisi Penduduk Menurut Tingkat Pendidikan	59
22. Hasil Harkat Kelas dan Kriteria Kondisi Fisik Agrowisata Sawah Solok.	61
23. Hasil Harkat Kelas dan Kriteria Kondisi Fisik Kelurahan Sinapa Piliang dan KTK.....	61

24. Prosedur Penentuan Kelas pada Faktor Fisik.....	62
25. Hasil Harkat Kelas dan Kriteria Kondisi Sosial dan Budaya Agrowisata Sawah Solok	63
26. Hasil Harkat Kelas dan Kriteria Kondisi Sosial dan Budaya Kelurahan Sinapa Piliang dan Kelurahan KTK.....	64
27. Prosedur Penentuan Kelas pada Faktor Sosial dan Budaya	65
28. Hasil Harkat Kelas dan Kriteria Kondisi Aksesibilitas Agrowisata Sawah Solok	67
29. Hasil Harkat Kelas dan Kriteria Kondisi Aksesibilitas Kelurahan Sinapa Piliang dan Kelurahan KTK.....	68
30. Prosedur Penentuan Kelas pada Faktor Aksesibilitas	69
31. Hasil Harkat Kelas dan Kriteria Kondisi Fasilitas Agrowisata Sawah Solok	70
32. Hasil Harkat Kelas dan Kriteria Kondisi Fasilitas Kelurahan Sinapa Piliang dan Kelurahan KTK.....	71
33. Prosedur Penentuan Kelas pada Faktor Fasilitas	72
34. Jumlah Kunjungan Wisatawan Tahun 2018	81
35. Fasilitas Penunjang di Kawasan Agrowisata Sawah Solok	82
36. Jumlah Hasil Pengharkatan di Agrowisata Sawah Solok	89
37. Jumlah Hasil Pengharkatan di Kelurahan Sinapa Piliang dan Kelurahan KTK	89

DAFTAR GAMBAR

Gambar	Halaman
1. Kerangka Berpikir	32

DAFTAR LAMPIRAN

Lampiran	Halaman
1. Peta Lokasi Penelitian	100
2. Peta Agrowisata Sawah Solok, Kelurahan Sinapa Piliang, dan Kelurahan KTK.....	101
3. Peta Geomorfologi Kelurahan IX Korong	102
4. Peta Geomorfologi Agrowisata Sawah Solok, Kelurahan Sinapa Piliang, dan Kelurahan KTK	103
5. Peta Lereng Kelurahan IX Korong	104
6. Peta Lereng Agrowisata Sawah Solok, Kelurahan Sinapa Piliang, dan Kelurahan KTK	105
7. Peta Curah Hujan Kelurahan IX Korong	106
8. Peta Curah Hujan Agrowisata Sawah Solok, Kelurahan Sinapa Piliang, dan Kelurahan KTK	107
9. Peta Jenis Tanah Kelurahan IX Korong.....	108
10. Peta Jenis Tanah Agrowisata Sawah Solok, Kelurahan Sinapa Piliang, dan Kelurahan KTK.....	109
11. Peta Kesesuaian Lahan Terhadap Potensi Pengembangan Agrowisata	110
12. Foto Dokumentasi	111
13. Pedoman Wawancara Tinjauan Geografis Terhadap Pengembangan Agrowisata Sawah Solok Kecamatan Lubuk Sikarah Kota Solok	118
14. Kuesioner Tinjauan Geografis Terhadap Pengembangan Agrowisata Sawah Solok Kecamatan Lubuk Sikarah Kota Solok.....	120
15. Surat-Surat Izin Penelitian	123

BAB I

PENDAHULUAN

1.1 Latar Belakang

Industri pariwisata berkembang sangat pesat, beberapa tahun terakhir industri pariwisata telah menjadi sebuah fenomena global yang luar biasa. Berbagai laporan dari lembaga-lembaga dunia dan nasional menyebutkan bahwa industri ini menjadi yang terbesar dilihat dari segi sebaran geografis, pertumbuhan, keterkaitan dengan industri lain, tenaga kerja, dan jangkauan ekonomi yang di timbulkan. Fakta di masyarakat juga mulai bergeser terhadap kebutuhan akan berwisata, Kini berwisata sudah menjadi sebuah kebutuhan primer dibandingkan beberapa tahun yang lalu yang masih merupakan kebutuhan sekunder.

Sebagai negara agraris, sektor pertanian merupakan sektor yang dominan dan merupakan tulang punggung perekonomian Indonesia. Upaya peningkatan usaha pertanian terus ditingkatkan secara intensif dan terencana, baik yang secara tradisional maupun modern merupakan potensi kuat yang dapat dikembangkan sebagai daya tarik yang dapat dinikmati oleh wisatawan nusantara maupun mancanegara. Potensi budidaya pertanian yang dapat dijadikan agrowisata antara lain: lahan perkebunan, tanaman pangan dan hortikultura, peternakan, dan perikanan.

Kecenderungan pemenuhan kebutuhan dalam bentuk menikmati objek-objek spesifik seperti udara yang segar, pemandangan yang indah, pengolahan produk secara tradisional, maupun produk-produk pertanian modern dan spesifik menunjukkan peningkatan yang pesat.

Hampanan areal pertanaman yang luas seperti pada areal perkebunan, dan hortikultura di samping menyajikan pemandangan dan udara yang segar, juga merupakan media pendidikan bagi masyarakat dalam dimensi yang sangat luas. Diperkuat oleh kekayaan kultural yang sangat beragam mempunyai daya tarik untuk mengembangkan potensi agrowisata yang berbasis pertanian. Potensi agrowisata yang besar dan tersebar di wilayah Indonesia hingga saat ini belum dikembangkan seutuhnya. Hal ini disebabkan masih terbatasnya jangkauan dan kemampuan pengelolaan agrowisata serta wisata berbasis pertanian atau perkebunan kepemilikannya masih belum layak. Salah satu daerah yang memiliki potensi tersebut dan sudah mulai mengembangkannya adalah Kota Solok.

Kota Solok merupakan salah satu kota yang berada di Provinsi Sumatera Barat. Lokasi Kota Solok yang sangat strategis karena terletak pada persimpangan jalan antar provinsi dan antar kabupaten/ kota menjadikan Kota Solok dapat berpotensi untuk mengembangkan usahanya di bidang pariwisata. Meskipun Kota Solok berstatus kota, namun 32% penduduknya bermata pencaharian sebagai petani. Sejak Kota Solok dijuluki sebagai Kota Beras, hingga saat ini Kota Solok belum memiliki obyek dan daya tarik wisata yang dapat ditonjolkan.

Kepariwisata di kota ini kurang berkembang dan kurang di minati oleh sejumlah wisatawan baik dari dalam maupun luar daerah.

Apabila memperhatikan alam Solok dengan ciri khasnya sebagai Kota Beras, panoramanya yang indah, beriklim tropis dengan udara yang sejuk dan curah hujan yang cukup tinggi, maka pengembangan pariwisata ke arah agro sangat tepat. Dengan dukungan atraksi-atraksi alam yang tersedia, dan atraksi-atraksi buatan lainnya akan memiliki daya tarik spesifik bagi wisatawan. Di Kelurahan IX Korong terdapat sebuah area persawahan yang sangat luas yang dinamakan dengan Sawah Solok.

Sawah Solok memiliki panorama yang indah selepas mata memandang, tidak dihalangi oleh bangunan dan jalan-jalan sehingga sangat cocok sekali dijadikan sebagai area untuk melepas lelah. Apalagi pada saat padi menghijau, menguning, maupun setelah dipanen Sawah Solok selalu memiliki pemandangan yang cantik dan angin yang sejuk. Sayangnya, Sawah Solok tersebut hanya sepintas lalu saat pengendara atau wisatawan melewati Kota Solok untuk menuju Bukittinggi atau menuju Padang. Potensi pertanian yang ada di Kota Solok dapat dikembangkan sebagai agrowisata. Pengembangan agrowisata Sawah Solok dibangun agar mempertahankan Sawah Solok supaya tidak terjadi alih fungsi lahan. Seperti halnya agrowisata yang lebih dulu terkenal di beberapa daerah di Indonesia.

Agrowisata Sawah Solok merupakan hamparan sawah yang membentang luas di belakang pusat pemerintahan Kota Solok.

Kini, Sawah Solok tidak lagi sebagai lahan untuk pertanian saja, melainkan sudah mulai dikembangkan untuk menjadi salah satu kawasan wisata agro. Sejak diresmikan lebih kurang 1 tahun yang lalu oleh Pemerintah Kota Solok, Sawah Solok memang sudah mulai didatangi oleh para wisatawan. Berikut data kunjungan wisatawan tahun 2018 ke Agrowisata Sawah Solok.

Tabel 1.1 Jumlah Kunjungan Wisatawan Nusantara dan Mancanegara ke Agrowisata Sawah Solok Tahun 2018

No	Bulan	Wisatawan Nusantara (Orang)	Wisatawan Mancanegara (Orang)
1	Januari	1800	-
2	Februari	1678	5
3	Maret	1493	6
4	April	1700	6
5	Mei	2800	10
6	Juni	5072	15
7	Juli	7890	36
8	Agustus	9700	-
9	September	9354	3
10	Oktober	2760	16
11	November	3021	-
12	Desember	4794	6
Jumlah		47149	119

Sumber: Dinas Pariwisata Kota Solok

Dari tabel diatas dapat dilihat bahwa sejak diresmikannya agrowisata tersebut, ketertarikan masyarakat terhadap wisata alam memang sangatlah tinggi. Terbukti dengan peningkatan kunjungan wisatawan mulai dari bulan April, baik wisatawan nusantara maupun dari mancanegara.

Kawasan Agrowisata Sawah Solok termasuk ke dalam objek wisata buatan yang sengaja dibuat oleh manusia tersebut dengan memanfaatkan potensi alam yang ada di sekitarnya. Mengembangkan sebuah agrowisata tidaklah mudah. Banyak sumber daya yang harus disiapkan baik itu sumber daya alam, sumber daya manusia, dan sumber daya buatan manusia lainnya. Sebuah agrowisata harus memperhatikan faktor-faktor pendukungnya seperti kondisi iklim, kondisi topografi, air, aksesibilitas, kondisi tanah, kondisi keamanan, ketersediaan sarana dan prasarana pendukung.

Kawasan Agrowisata Sawah Solok tentunya diharapkan dapat terus berkembang dan menjadi wisata andalan. Untuk mencapai hal tersebut, banyak hal yang harus dipersiapkan oleh pihak pengelola. Dalam pengembangannya Agrowisata Sawah Solok berada di lokasi yang sangat tepat karena letaknya di wilayah yang beriklim tropis dan memiliki curah hujan yang sesuai untuk tumbuhan padi. Sedangkan terkait dengan aksesibilitas dan prasarana pendukung kegiatan wisata masih perlu dikembangkan.

Faktor-faktor tersebut menjadi satu kesatuan yang harus dipertimbangkan sebelum mengembangkan sebuah Agrowisata. Alangkah baiknya jika suatu objek wisata didukung oleh kondisi geografis yang baik dan mendukung. Berdasarkan pemaparan latar belakang masalah tersebut, penulis tertarik untuk melakukan penelitian dengan judul **Tinjauan Geografis Terhadap Upaya Pengembangan Agrowisata Sawah Solok di Kecamatan Lubuk Sikarah Kota Solok.**

1.2 Rumusan Masalah

Dari latar belakang di atas, maka penyusun merumuskan masalah sebagai berikut:

1. Faktor-faktor geografi apa saja yang dapat mendukung dalam pengembangan Agrowisata Sawah Solok di Kecamatan Lubuk Sikarah Kota Solok?
2. Potensi-potensi alam apa saja yang dapat dikembangkan sebagai daya tarik tambahan di dalam kawasan Agrowisata Sawah Solok?
3. Bagaimana usaha yang dilakukan untuk pengembangan Agrowisata Sawah Solok tersebut?

1.3 Tujuan Penelitian

Berdasarkan rumusan masalah di atas, maka tujuan dari penelitian ini adalah:

1. Untuk mengetahui faktor geografi yang mendukung dalam pengembangan Agrowisata Sawah Solok.
2. Mengidentifikasi potensi-potensi alam yang dapat dikembangkan sebagai daya tarik tambahan di dalam kawasan Agrowisata Sawah Solok.
3. Mengetahui usaha-usaha yang dilakukan oleh pemerintah Kota Solok dan pengelola untuk pengembangan Agrowisata Sawah Solok.

1.4 Manfaat Penelitian

Dari penelitian yang dilakukan di Agrowisata Sawah Solok diharapkan mempunyai manfaat sebagai berikut:

1. Secara teoritik:

- a. Usulan tentang potensi Agrowisata Sawah Solok diharapkan menjadi salah satu masukan yang berarti bagi masyarakat Kota Solok dan pemerintah daerah khususnya.
- b. Sebagai sumbangan perkembangan ilmu kepariwisataan

2. Secara praktik:

- a. Bagi penelitian dapat dijadikan untuk penelitian selanjutnya agar dapat membandingkan teori serta menambah wawasan.
- b. Bagi pemerintah Kota Solok diharapkan penelitian ini menjadi masukan untuk mengembangkan Agrowisata Sawah Solok menjadi kawasan wisata yang menarik untuk dikunjungi.
- c. Bagi masyarakat sekitar kawasan Agrowisata Sawah Solok, dapat ikut serta dalam mengembangkan Agrowisata Sawah Solok menjadi sektor pariwisata dan turut serta dalam menjaga pelestarian Agrowisata Sawah Solok.
- d. Bagi Universitas Negeri Padang, dengan hasil penelitian ini diharapkan dapat memberikan kontribusi terhadap pengembangan Program Studi Pendidikan Geografi di Fakultas Ilmu Sosial serta jaringan di dunia pendidikan.
- e. Bagi penulis, dengan dilakukannya penelitian ini penulis dapat mengidentifikasi potensi wisata dan memberi gambaran mengenai solusi perencanaan pengembangan Agrowisata Sawah Solok.