

**ANALISIS POTENSI WISATA AIR TERJUN SI GADIH RANTI  
DI DAERAH NAGARI DALKO ARIKIA KECAMATAN TANJUNG RAYA  
KABUPATEN AGAM**

**SKRIPSI**

*Diajukan dalam rangka menyelesaikan studi Strata I untuk memperoleh  
gelar Sarjana Olahraga (S.Or) Pada Departemen Kesehatan Rekreasi  
Program Studi Ilmu Keolahragaan Universitas Negeri Padang*



**OLEH:**

**MARZONDIKA RAGIL GOIZKA  
19089065**

**PROGRAM STUDI ILMU KEOLAHRAGAAN  
DEPARTEMEN KESEHATAN DAN REKREASI  
FAKULTAS ILMU KEOLAHRAGAAN  
UNIVERSITAS NEGERI PADANG  
2023**


PERSETUJUAN SKRIPSI

Judul : Analisis Potensi Wisata Air Terjun Si Gadih Ranti Di Daerah Nagari Dalko Arikia Kecamatan Tanjung Raya Kabupaten Agam.  
Nama : Marzondika Ragil Goizka  
NIM/BP : 19089065/2019  
Tahun Masuk : 2019  
Program Studi : Ilmu Keolahragaan  
Departemen : Kesehatan dan Rekreasi  
Fakultas : Ilmu Keolahragaan

Padang, Maret 2024

Disetujui Oleh:

Kepala Departemen Kesehatan dan Rekreasi



Dr. Ridho Bahtra, S.Si., M.Pd  
NIP. 19870502 201404 1 001

Dosen Pembimbing



Dr. Nuridin Widya Pranoto, S.Pd, M.Or  
NIP. 198904192015041001




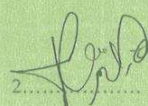

PENGESAHAN SKRIPSI

*Dinyatakan lulus setelah mempertahankan skripsi di depan tim penguji program studi Ilmu Keolahragaan, Departemen Kesehatan dan Rekreasi, Fakultas Ilmu Keolahragaan, Universitas Negeri Padang.*

Judul : Analisis Potensi Wisata Air Terjun Si Gadib Ranti Di Daerah Nagari Dalko Arikia Kecamatan Tanjung Raya Kabupaten Agam.  
Nama : Marzondika Ragil Goizka  
NIM/BP : 19089065/2019  
Tahun Masuk : 2019  
Program Studi : Ilmu Keolahragaan  
Departemen : Kesehatan dan Rekreasi  
Fakultas : Ilmu Keolahragaan

Padang, Maret 2024

Tim Penguji

Nama	Tanda Tangan
1. Ketua : Dr.Nuridin Widya Pranoto, S.Pd., M.Or	
2. Anggota : Ilham, S.Si.,M.Or	
3. Anggota : Sonya Nelson, S.Si.,M.Pd.	

## SURAT PERNYATAAN

Dengan ini saya menyatakan bahwa:

1. Karya tulis saya, tugas akhir berupa skripsi dengan judul **“Analisis Potensi Wisata Air Terjun Si Gadih Ranti di Daerah Nagari Dalko Arikia Kecamatan Tanjung Raya Kabupaten Agam”**, adalah asli karya saya sendiri.
2. Karya tulis ini murni gagasan, rumusan, dan penelitian saya sendiri, tanpa bantuan pihak lain, kecuali dari pembimbing.
3. Di dalam karya tulis ini, tidak terdapat karya atau pendapat yang telah ditulis atau dipublikasikan orang lain, kecuali secara tertulis dengan jelas dicantumkan sebagai acuan di dalam naskah dengan menyebutkan pengarang dan dicantumkan pada kepustakaan.
4. Pernyataan ini saya buat dengan sesungguhnya dan apabila terdapat penyimpangan di dalam pernyataan ini, saya bersedia menerima sanksi akademik berupa pencabutan gelar yang telah diperoleh karena karya tulis ini, serta sanksi lainnya sesuai norma dan ketentuan hukum yang berlaku.

Padang, 06 November 2023

Yang membuat

pernyataan:



Marzondika Ragil Goizka  
NIM: 19089065

## ABSTRAK

**Marzondika Ragil Goizka. 2023.** Analisis Potensi Wisata Air Terjun Si Gadih Ranti di Daerah Nagari Dalko Arikia Kecamatan Tanjung Raya Kabupaten Agam. Skripsi. Departemen Kesehatan dan Rekreasi, Program Studi Ilmu Keolahragaan, Universitas Negeri Padang.

Potensi wisata adalah segala sesuatu yang dimiliki oleh daerah tujuan wisata, dan merupakan daya tarik agar orang-orang mau datang berkunjung ke tempat tersebut. Wisata adalah kegiatan perjalanan yang dilakukan oleh seseorang atau sekelompok orang dengan mengunjungi tempat tertentu untuk tujuan rekreasi, pengembangan pribadi, atau mempelajari keunikan daya tarik wisata yang dikunjungi dalam jangka waktu sementara. Penelitian ini bertujuan mengidentifikasi dan mengembangkan potensi pariwisata serta meningkatkan perekonomian masyarakat sekitar Air Terjun Si Gadih Ranti di Daerah Nagari Dalko Arikia Kecamatan Tanjung Raya Kabupaten Agam.

Jenis penelitian ini adalah penelitian deskriptif kuantitatif. Penelitian menggunakan alat pengumpulan data seperti angket, wawancara dan observasi untuk mengumpulkan data terhadap objek penelitian. Populasi dalam penelitian ini adalah wisatawan yang berkunjung ke Air Terjun Si Gadih Ranti yang berjumlah 40 orang dan 3 orang yang diwawancarai. Penelitian ini menggunakan metode SWOT atau alat analisis strategis yang melibatkan penilaian terhadap kekuatan (*Strengths*), kelemahan (*Weaknesses*), peluang (*Opportunities*), dan ancaman (*Threats*) yang terkait dengan suatu proyek, bisnis, atau situasi tertentu. Seluruh komputasi penelitian ini menggunakan bantuan software SPSS 23. Sampel dalam penelitian ini diambil menggunakan teknik *accidental sampling*.

Instrumen dalam penelitian ini menggunakan kuesioner yang digunakan dalam melakukan penelitian ini yaitu menggunakan skala likert, instrumen penyesuaian diri dalam penelitian ini menyediakan 5 alternatif jawaban yaitu sangat setuju (SS), setuju (ST), Cukup Setuju (CS) Tidak Setuju (TS), dan sangat tidak setuju (STS). Hasil dalam penelitian ini dari jumlah keseluruhan dari tiap indikator maka diperoleh nilai rata-rata (*Mean*) sebesar 81,9 dengan skor maksimal sebesar 197, dan skor minimal sebesar 53, dengan nilai tertinggi sebesar 5 dan nilai terendah sebesar 1, berdasarkan dari 5 butir pertanyaan ditemukan jumlah total jawaban “sangat setuju” 80% dengan 19 jumlah frekuensi, “setuju” 0% dengan 0 jumlah frekuensi, “cukup setuju” 20% dengan 10 jumlah frekuensi.

**Kata Kunci: Potensi Wisata, Air Terjun Si Gadih Ranti, Nagari Dalko**

**Arikia.**

## **KATA PENGANTAR**

Assalamualaikum Wr. Wb

Syukur Alhamdulillah penulis panjatkan kehadiran Allah SWT yang telah melimpahkan rahmat dan karunia-Nya sehingga penulis mendapat kemudahan dan kelancaran dalam menyelesaikan skripsi ini. Dalam penyusunan skripsi ini banyak pihak yang telah memberi bantuan yang sangat berharga. Oleh karena itu, dalam kesempatan ini penulis mengucapkan terima kasih yang sebesar-besarnya kepada:

1. Prof. Ganefri, Ph.D selaku rektor Universitas Negeri Padang yang telah memberikan kesempatan kepada penulis untuk mengikuti Program Studi Ilmu Keolahragaan.
2. Prof. Dr. Nurul Ihsan, M.Pd sebagai Dekan Fakultas Ilmu Keolahragaan Universitas Negeri Padang.
3. Dr. Ridho Bahtra, S.Si, M.Pd selaku Ketua Departemen Program Studi Ilmu Keolahrgaan.
4. Dr. Nuridin Widya Pranoto, S.Pd, M.Or selaku pembimbing skripsi dan Pembimbing Akademik yang memberikan bimbingan dan arahan selama masa perkuliahan dan penyusunan skripsi.
5. Ilham S.Pd, M.Or dan Sonya Nelson, M.Pd selaku tim penguji yang telah banyak memberikan masukan sehingga skripsi ini bisa di selesaikan dengan baik.
6. Kedua orang tuaku ayah (Hamdani) dan ibu (Nurbetti) yang telah memotivasi dan mendoakan penulis selama penyusunan skripsi ini.

7. Pacarku Shilvana Dwi Resty yang telah membantu dan memotivasi penulis selama penyusunan skripsi.
8. Sabarono Slp selaku Wali Nagari Dalko dan Epa Candra selaku Wali Jorong Arikia yang telah memberikan izin penulis untuk melakukan penelitian di Air Terjun Si Gadih Ranti.
9. Pengunjung Air Terjun Si Gadih Ranti yang telah membantu dalam pengambilan data penelitian.
10. Teman-teman serta orang-orang baik terdekat penulis yang telah memberikan semangat dalam penulisan Skripsi ini.

Disadari masih banyak kekurangan dalam penulisan skripsi ini, disebabkan oleh keterbatasan kemampuan dan pengetahuan yang penulis miliki, oleh karena itu kritik dan saran yang membangun sangat penulis harapkan. Semoga skripsi ini dapat memberikan manfaat bagi penulis dan para pembaca.

Wassalamualaikum. Wr. Wb

Padang, 06 November 2023

Penulis

Marzondika Ragil Goizka  
NIM: 19089065

## DAFTAR ISI

	<b>Halaman</b>
<b>DAFTAR ISI</b> .....	<b>i</b>
<b>BAB I</b> .....	<b>1</b>
<b>PENDAHULUAN</b> .....	<b>1</b>
A. Latar Belakang Masalah.....	1
B. Identifikasi Masalah.....	5
C. Rumusan Masalah.....	6
D. Tujuan Penelitian.....	6
E. Manfaat Penelitian .....	6
<b>BAB II</b> .....	<b>8</b>
<b>KAJIAN PUSTAKA</b> .....	<b>8</b>
A. Kajian Teori .....	8
1. Konsep Potensi .....	8
2. Potensi Wilayah.....	8
3. Potensi Wisata .....	10
4. Pariwisata Olahraga.....	12
5. Wisatawan .....	16
6. Destinasi Pariwisata.....	19
7. Prasarana dan Sarana Pariwisata .....	20
8. Kondisi Wilayah Dalko Dama Gadang .....	22
9. Kondisi Nagari Dalko Dama gadang.....	23
B. Hasil Penelitian Yang Relevan.....	24
C. Kerangka Konseptual .....	25
D. Pertanyaan Penelitian .....	26
<b>BAB III</b> .....	<b>28</b>
<b>METODOLOGI PENELITIAN</b> .....	<b>28</b>
A. Jenis Peneltian.....	28
B. Lokasi dan Waktu Penelitian .....	28
C. Populasi Dan Sampel .....	28



D. Teknik Pengumpulan Data.....	29
E. Instrumen Penelitian.....	30
<b>BAB IV .....</b>	<b>34</b>
<b>HASIL DAN PEMBAHASAN .....</b>	<b>34</b>
A. Hasil Penelitian .....	34
<b>1. Deskripsi Data Penelitian .....</b>	<b>35</b>
B. Hasil Wawancara .....	36
C. Analisis Deskriptif .....	40
D. Pembahasan.....	43
<b>BAB V.....</b>	<b>49</b>
<b>KESIMPULAN DAN SARAN .....</b>	<b>49</b>
A. Kesimpulan.....	49
B. Saran.....	49
<b>DAFTAR PUSTAKA .....</b>	<b>51</b>
<b>LAMPIRAN.....</b>	<b>54</b>

## DAFTAR TABEL

	<b>Halaman</b>
Tabel 3.1 Skala Likert.....	30
Tabel 3.2 Skala Likert.....	32
Tabel 4.1 Deskripsi Subjek Penelitian .....	41
Tabel 4.2 Uji Validitas.....	41
Tabel 4.3 Uji Reliabelitas.....	42
Tabel 4.4 Distribusi Hasil Penelitian .....	42

## DAFTAR GAMBAR

	<b>Halaman</b>
Gambar 2.1 Peta Nagari Dako .....	23
Gambar 2.2 Pintu Masuk Air Terjun Si Gadih Ranti.....	24
Gambar 2.3 Kerangka Konseptual .....	26
Gambar 4.1 Diagram Analisis SWOT .....	35
Gambar 4.2 Diagram Distribusi Frekuensi .....	43
Gambar 6.1 Surat Izin Penelitian dari Prodi .....	61
Gambar 6.2 Surat Izin Penelitian .....	62
Gambar 6.3 Pengolahan data menggunakan aplikasi SPSS 23 .....	63
Gambar 6.4 Pertemuan dengan Wali Jorong Arikia .....	64
Gambar 6.5 Pertemuan dengan Staf Nagari Dalko .....	64
Gambar 6.6 Lokasi Air Terjun Si Gadih Ranti .....	65
Gambar 6.7 Pengisian Angket.....	65
Gambar 6.8 Pengisian Angket.....	66
Gambar 6.9 Pengisian Angket.....	66
Gambar 6.10 Pengisian Angket.....	67
Gambar 6.11 Pengisian Angket.....	67
Gambar 6.12 Pengisian Angket.....	68
Gambar 6.13 Pengisian Angket.....	68
Gambar 6.14 Pengisian Angket.....	69
Gambar 6.15 Pengisian Angket.....	69
Gambar 6.16 Pengisian Angket.....	70
Gambar 6.17 Pengisian Angket.....	70
Gambar 6.18 Lokasi Air Terjun Si Gadih Ranti .....	71
Gambar 6.19 Wawancara .....	71
Gambar 6.20 Wawancara .....	72

## DAFTAR LAMPIRAN

	<b>Halaman</b>
Lampiran 1. Kisi-Kisi Angket Penelitian.....	54
Lampiran 2. Angket Penelitian .....	56
Lampiran 3. Wawancara .....	59
Lampiran 4. Surat Izin Penelitian dari Prodi.....	61
Lampiran 5. Surat Izin Penelitian.....	62
Lampiran 6. Tabel keseluruhan variabel.....	63
Lampiran 7. Dokumentasi.....	64

# **BAB I**

## **PENDAHULUAN**

### **A. Latar Belakang Masalah**

Negara Kesatuan Republik Indonesia merupakan negara yang potensial sumber daya alam yang kaya, keanekaragaman hayati dan warisan sejarah/budaya. Melimpahnya sumber daya alam yang tersedia dapat meningkatkan pertumbuhan ekonomi jika sumber daya tersebut dapat dikelola dengan baik sesuai dengan apa yang paling diminati masyarakat untuk digunakan sumber daya alam tidak memakan waktu atau materi karena kegagalan manajemen sumber daya. Turis merupakan salah satu pemanfaatan sumber daya alam yang berharga kawasan ekonomi tinggi yang didominasi oleh sumber daya alam tujuan wisata yang menarik pengunjung baik dari dalam maupun luar dari luar negeri, selain nilai ekonomi yang tinggi, pariwisata akan menumbuhkan dan meningkatkan rasa bangga terhadap bangsa sehingga berubah komunitas yang tumbuh yang lebih peduli tentang orang-orang (Asriandy, 2016). Pariwisata adalah hal-hal yang menarik minat semua orang karena dapat menghilangkan kebosanan, untuk pengembangan kreativitas dan dapat mendukung produktivitas individu.

Pariwisata dan olahraga merupakan kegiatan yang saling menguntungkan dan banyak aspek positif yang dapat diperoleh dari wisata olahraga. Berkembangnya wisata olahraga tidak lepas dari pengaruh media terhadap liputan olahraga membuat olahraga semakin diminati oleh industri pariwisata. Selain itu, wisata olahraga juga dapat meningkatkan perekonomian kota dalam hal atraksi wisata.



Berdasarkan Pasal 3 UU Kepariwisataaan No. 10 Tahun 2009 diatur sebagai berikut: ”

Salah satu sumber utama ekonomi tempat atau daerah adalah pariwisata, yang memanfaatkan sumber daya alam yang ada. Pariwisata ditujukan untuk dikunjungi wisatawan baik lokal maupun mancanegara. Olahraga pariwisata merupakan salah satu sektor yang mempunyai dampak pada perekonomian karena meningkatkan jumlah wisatawan melalui kegiatan olahraga pariwisata atau disebut juga dengan *Sport Tourism*.

Di Indonesia sendiri olahraga pariwisata sudah mengalami perkembangan sehingga setiap tahunnya banyak wisatawan baik lokal dan mancanegara datang ke berbagai objek wisata olahraga yang memberi dampak pada pendapatan daerah. Menurut (Pitana dan Gayatri, 2005) bagi Indonesia, peranan pariwisata semakin terasa, terutama setelah melemahnya peranan minyak dan gas, walaupun nilai nominalnya dalam dollar sedikit mengalami *fluktuasi*. Kunjungan wisatawan mancanegara menunjukkan trend naik dalam beberapa dasawarsa. Olahraga pariwisata mampu meningkatkan popularitas negara sehingga tidak kalah bersaing dengan negara lainnya dalam industri wisata, kegiatan olahraga pariwisata yang sudah mendunia di Indonesia, Contohnya yaitu, *Tour de Bintan*, *Tour de Singkarak*, *Borobudur Marathon*, *Sail Sabang Dll* (Widodo, 2016). Strategi menjadi sangat penting bagi pengembangan sebuah organisasi/perusahaan dalam rangka pencapaian tujuan, baik tujuan jangka pendek maupun jangka panjang. Analisa dalam pengembangan strategi berdasarkan dimensi-dimensi strategi yang digunakan yaitu Tujuan, Kebijakan dan Program (Mintzberg, 2003). Di dalam kawasan hutan banyak terdapat satwa liar, seperti kera, juga burung aneka ragam,

dimana kicauan burung banyak menghiasi kawasan air terjun itu (Zainuddin Tika, 2012)

Salah satu tempat yang ada di Indonesia tepatnya di Maninjau kecamatan tanjung raya kabupaten agam nagari dalko mempunyai keunikan dan ketertarikan sendiri oleh para wisatawan dengan melakukan piknik dan Camping. Air Terjun Si Gadih Ranti ini memiliki lahan berumput yang bagus dan tidak terlalu panas di bawah terik matahari, sehingga pengunjung dapat berekreasi dan berkemah. Air Terjun Si Gadih Ranti ini secara geografis terletak di jalur transportasi dan memiliki berbagai kondisi alam dengan jalur yang bagus yang jalur atau rute tersebut memiliki keindahan tersendiri karena hutan yang menghiasi serta memiliki keindahan yang menarik banyak wisatawan Air terjun si gadih Ranti ini bisa di tempuh dengan berjalan kaki dengan waktu lebih kurang 15-20 menit dari jalan transportasi air terjun si gadih Ranti mempunyai jarak 500 m hingga sampai ke air tersebut dan juga terdapat seperti kolam di atas air terjun tersebut sehingga bisa di pakai untuk berenang bagi para pengunjung airnya sangat jernih dan sangat sejuk untuk dirasakan. Di dalam kawasan hutan banyak terdapat satwa liar, seperti kera, juga burung aneka ragam, dimana kicauan burung banyak menghiasi kawasan air terjun itu (Zainuddin, 2012).

Hanya saja dari observasi awal yang dilakukan oleh penulis setelah memasuki gerbang objek wisata air si gadih Ranti, akses jalan yang ada pada kawasan wisata tersebut cukup membahayakan nyawa seorang pengunjung karena akses jalan setapak yang dilalui tidak mempunyai pembatas jalan yang dapat mencegah seorang pengunjung terjatuh pada jurang yang berada disamping kiri

akses jalan setapak tersebut, walaupun jalan yang dekat dengan jurang itu hanya sedikit tapi itu masih membahayakan pengunjung, Keindahan alam yang juga tidak terawat pada kawasan tersebut seperti prasarana bangunan yang sudah tidak terawat dan sampah yang bertebaran dimana-mana membuat pemandangan yang berada di kawasan air terjun si gadih Ranti sangat tidak elok dipandang, tidak adanya tempat peristirahatan dan warung-warung yang disediakan bagi seorang pengunjung untuk menikmati keindahan air terjun si gadih Ranti ini, melihat permasalahan yang ada membuat ketertarikan seorang pengunjung sangat kurang untuk berwisata di air terjun si gadih Ranti karena keamanan dan kenyamanan bagi seorang pengunjung.

Air Terjun Si Gadih Ranti ini belum menjadi destinasi wisata, namun saya mencoba atau berencana untuk menjadikan tempat ini sebagai destinasi wisata yang layak di kunjungi bagi wisatawan. Melalui industri pariwisata perekonomian negara dapat meningkatkan devisa negara, pendapatan masyarakat, lapangan pekerjaan bertambah, adanya kesempatan usaha sehingga dapat mengurangi pengangguran dan bisa mengapus kemiskinan di daerah tujuan wisata. karena akses menuju kawasan Air Terjun Si Gadih Ranti ini akan melalui jalan darat. Selain itu, kawasan Air Terjun Si Gadih Ranti ini berdekatan dengan objek wisata Air Terjun Sarasah Potong, objek wisata yang ada di nagari dalko dama gadang. Melihat keadaan di Air Terjun Si Gadih Ranti ini memang memiliki potensi di bidang sport tourism seperti batu picak yang menghiasi Air Terjun Si Gadih Ranti ini semakin menarik,adanya taman bunga yang menghiasi tempat tersebut namun

sektor pariwisata di daerah tersebut saat ini perlu dikembangkan baik dari segi akses maupun infrastruktur.

Pemerintah dan masyarakat. Pengembangan dan pengelolaan destinasi wisata olahraga tentunya membutuhkan kerjasama antara pemerintah dan masyarakat setempat. Pengembangan atraksi wisata yang terstruktur dan dirancang dengan jelas dapat meningkatkan industri pariwisata, khususnya wisata olahraga. Selain itu, perkembangan di sektor ini dapat memberikan dampak positif bagi berbagai kalangan seperti wisatawan domestik dan internasional, pemerintah, pemandu wisata, komunitas peminat pariwisata, dan komunitas lokal. Nagari Dalco Dama Gadang harus berkembang di sektor pariwisata, yang akan membuat daerah itu sendiri lebih menarik bagi wisatawan yang berkunjung ke daerah ini bersama dengan wisata olahraga. Berdasarkan penjelasan di atas, maka peneliti tertarik untuk melakukan penelitian dengan judul “Analisis Potensi wisata Air Terjun Si Gadih Ranti di nagari dalko dama gadang kecamatan tanjung raya kabupaten agam” yang saya miliki.

## **B. Identifikasi Masalah**

1. Akses jalan yang ada pada kawasan wisata tersebut cukup membahayakan nyawa seorang pengunjung karena akses jalan setapak yang dilalui tidak mempunyai pembatas jalan yang dapat mencegah seorang pengunjung terjatuh pada jurang yang berada disamping kiri akses jalan setapak tersebut.
2. Keindahan alam yang juga tidak terawat pada kawasan tersebut seperti prasarana bangunan yang sudah tidak terawat dan sampah yang bertebaran



dimana-mana membuat pemandangan yang berada di kawasan air terjun si gadih Ranti sangat tidak elok dipandang.

3. Tidak adanya tempat peristirahatan dan warung-warung yang disediakan bagi seorang pengunjung untuk menikmati keindahan air terjun si gadih Ranti ini.

### **C. Rumusan Masalah**

Berdasarkan identifikasi permasalahan di atas maka rumusan masalahnya adalah sebagai berikut :

Bagaimana potensi objek wisata air terjun si gadih Ranti ini dapat dikembangkan?

### **D. Tujuan Penelitian**

Berdasarkan rumusan masalah di atas maka tujuan penelitiannya adalah sebagai berikut :

1. Untuk mengidentifikasi potensi pariwisata di air terjun Si Gadih Ranti.
2. Untuk mengembangkan potensi pariwisata di air terjun Si Gadih Ranti.
3. Untuk meningkatkan perekonomian masyarakat sekitar air terjun Si Gadih Ranti.

### **E. Manfaat Penelitian**

Dengan dilaksanakannya penelitian ini diharapkan dapat dipergunakan oleh berbagai pihak diantaranya yaitu bagi :

1. Bagi Kepala Desa Daerah Dalko Dama gadang sebagai acuan untuk merencanakan pembangunan dan pengembangan pariwisata olahraga.
2. Masyarakat untuk menambah wawasan tentang pariwisata olahraga dan bisa menjadi dampak positif dalam meningkatkan perekonomian.

3. Para pembaca di perpustakaan, untuk menambah wawasan tentang potensi pariwisata olahraha di Daerah Dalko Dama Gadang, Kecamatan Tanjung Raya, Kabupaten Agam.
4. Untuk mahasiswa Departemen Ilmu Keolahragaan Universitas Negeri Padang sebagai referensi tambahan dalam penulisan karya ilmiah dan sebagai bahan penelitian lebih lanjut.
5. Penulis sebagai persyaratan untuk mendapatkan gelar Sarjana Olahraga di Departemen Ilmu Keolahragaan Universitas Negeri Padang.