

**ANALISIS TINGKAT KESESUAIAN DAN DAYA DUKUNG  
KAWASAN WISATA PANTAI DI PANTAI PASIR JAMBAK  
KOTA PADANG**

**SKRIPSI**



**Oleh**

**RAJWA FEBIALISMANRIVA**

**NIM.16136109/2016**

*Diajukan Untuk Memenuhi Salah Satu Syarat  
Guna Memperoleh Gelar Sarjana Sains*

**PROGRAM STUDI GEOGRAFI  
DEPARTEMEN GEOGRAFI  
FAKULTAS ILMU SOSIAL  
UNIVERSITAS NEGERI PADANG  
2023**

**PERSETUJUAN PEMBIMBING SKRIPSI**

**Judul** : Analisis Tingkat Kesesuaian Dan Daya Dukung  
Kawasan Wisata Pantai Di Pantai Pasir Jambak Kota  
Padang

**Nama** : Rajwa Febialismanriva

**NIM / TM** : 16136109/2016

**Program Studi** : S1 Geografi


**Departemen** : Geografi

**Fakultas** : Ilmu Sosial

Padang, Juli 2023


Disetujui Oleh

Ketua Departemen Geografi



Dr. Arie Yulfa, ST, M.Sc  
NIP. 19800618 2006041 003

Pembimbing



Dr. Iswandi U, S.Pd., M.Si  
NIP.19770418 200912 1 001

**PENGESAHAN LULUS UJIAN SKRIPSI**

Nama : Rajwa Febialismariva  
NIM/BP : 16136109/2016  
Program Studi : S1 Geografi  
Departemen : Geografi  
Fakultas : Ilmu Sosial

Dinyatakan lulus setelah dipertahankan di depan Tim Penguji Skripsi  
Departemen Geografi  
Fakultas Ilmu Sosial  
Universitas Negeri Padang  
Pada hari Rabu, Tanggal Ujian 05 Juli 2023 Pukul 13.00 WIB  
dengan judul

**ANALISIS TINGKAT KESESUAIAN DAN DAYA DUKUNG  
KAWASAN WISATA PANTAI DI PANTAI PASIR JAMBAK KOTA  
PADANG**




Padang, Juli 2023

Tim Penguji : Nama

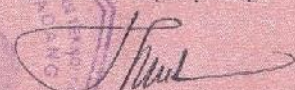
Ketua Tim Penguji : Dr. Iswandi U. S.Pd., M.Si


Anggota Penguji : Febriandi, S.Pd., M.Si

Anggota Penguji : Risky Ramadhan, S.Pd., M.Si

Padang Tangan  
1.   
2.   
3. 

Mengesahkan  
Dekan Fakultas Ilmu Sosial  
Universitas Negeri Padang

  
**Prof. Dr. Siti Fatimah, M.Pd., M.Hum**  
NIP. 19610218 198403 2 001





UNIVERSITAS NEGERI PADANG  
FAKULTAS ILMU SOSIAL  
DEPARTEMEN GEOGRAFI

Jalan. Prof. Dr. Hamka, Air Tawar Padang – 25131 Telp 0751-7875159

SURAT PERNYATAAN TIDAK PLAGIAT

Saya yang bertanda tangan di bawah ini :

Nama : Rajwa Febialismanriya  
NIM/BP : 16136109/2016  
Program Studi : S1 Geografi  
Departemen : Geografi  
Fakultas : Ilmu Sosial

Dengan ini menyatakan, bahwa skripsi saya dengan judul :

“Analisis Tingkat Kesesuaian Dan Daya Dukung Kawasan Wisata Pantai Di Pantai Pasir Jambak Kota Padang” adalah benar merupakan hasil karya saya dan bukan merupakan plagiat dari karya orang lain. Apabila suatu saat terbukti saya melakukan plagiat dari karya orang lain maka sayabersedia diproses dan menerima sanksi akademis maupun hukum sesuai dengan syarat hukum dan ketentuan yang berlaku, baik di instansi Universitas Negeri Padang maupun di masyarakat dan negara.

Demikianlah pernyataan ini saya buat dengan kesadaran dan rasa tanggung jawab sebagai anggota masyarakat ilmiah.

Diketahui Oleh,  
Ketua Departemen Geografi

Dr. Arie Yulfa, ST, M.Sc  
NIP. 19800618 200604 1 003

Padang, Juli 2023  
Saya yang menyatakan



Raiwa Febialismanriya  
NIM. 16136109

## ***ABSTRACT***

**Rajwa Febialismanriva (16136106) : Analysis of the Level of Suitability and Carrying Capacity of Beach Tourism Areas at Pasir Jambak Beach, Padang City**

Pasir Jambak Beach is a beach located on Jalan Teratai, Pasie Nan Tigo, Koto Tengah District, Padang City, West Sumatra. Pasir Jambak Beach is one of the tourist attractions in the city of Padang. The purpose of this study (1) To determine the level of suitability of recreational category beach tourism areas in Pasir Jambak Beach, Koto Tengah District, Padang City. (2) To find out the carrying capacity of the Pasir Jambak Beach tourist area, Koto Tengah District, Padang City.

Research at Pasir Jambak Beach was conducted in November using the suitability matrix as a reference in research conducted using purposive sampling methods and maps of the Indonesian earth as well as satellite images as a guide to research the Pasir Jambak Beach area.

The results of this study are: (1) Pasir Jambak Beach has criteria for the suitability of tourist areas at three recreational category stations classified as Very Suitable (S1) with IKW values at each station. Based on the tourism suitability index (IKW) in general, the Pasir Jambak Beach area is very suitable (S1) for recreational category beach tourism. Pasir Jambak Beach has a total area that can be used as a beach recreation area of 11,250 m<sup>2</sup> with an area carrying capacity that can accommodate visitors as much as 1,675 people / day. However, for beach recreational activities such as swimming and playing in the water, it is not recommended.

**Kata Kunci :** Pasir Jambak Beach, Tourism Suitability Index, Carrying Capacity Area

## ABSTRAK

**Rajwa Febialismanriva (16136106) : Analisis Tingkat Kesesuaian dan Daya Dukung Kawasan Wisata Pantai di Pantai Pasir Jambak Kota Padang**

Pantai Pasir Jambak merupakan pantai yang berada di Jalan Teratai, Pasie Nan Tigo, Kecamatan Koto Tengah, Kota Padang, Sumatera Barat. Pantai Pasir Jambak menjadi salah satu tempat wisata di Kota Padang. Tujuan penelitian ini (1) Untuk mengetahui tingkat kesesuaian kawasan wisata pantai kategori rekreasi di Pantai Pasir Jambak Kecamatan Koto Tengah Kota Padang. (2) Untuk mengetahui daya dukung kawasan wisata Pantai Pasir Jambak Kecamatan Koto Tengah Kota Padang.

Penelitian di Pantai Pasir Jambak dilakukan pada bulan November dengan menggunakan Matriks kesesuaian sebagai acuan dalam penelitian yang dilakukan dengan metode *purposive sampling* dan peta rupa bumi indonesia serta citra satelit sebagai panduan untuk meneliti kawasan Pantai Pasir Jambak.

Hasil dari penelitian ini yaitu: (1) Pantai Pasir Jambak memiliki kriteria kesesuaian kawasan wisata pada tiga stasiun kategori rekreasi tergolong dalam kategori Sangat Sesuai (S1) dengan nilai IKW pada tiap stasiun, stasiun I yaitu 80.2 %, stasiun II 88,1% dan stasiun III 92,1%. Berdasarkan indeks kesesuaian wisata (IKW) secara umum maka kawasan Pantai Pasir Jambak Sangat Sesuai (S1) untuk wisata pantai kategori rekreasi. Pantai Pasir Jambak memiliki total luas yang dapat dimanfaatkan sebagai area rekreasi pantai yaitu 11.250 m<sup>2</sup> dengan daya dukung kawasan yang dapat menampung pengunjung sebanyak 1.675 orang / hari. Namun untuk kegiatan rekreasi pantai seperti berenang dan bermain air sangat tidak disarankan.

**Kata Kunci :** Pantai Pasir Jambak, Indeks Kesesuaian Wisata, Daya Dukung Kawasan

## HALAMAN PERSETUJUAN

### SKRIPSI

Judul : Analisis Tingkat Kesesuaian Dan Daya Dukung  
Kawasan Wisata Pantai Di Pantai Pasir Jambak Kota  
Padang  
Nama : Rajwa Febialismanriva  
NIM/BP : 16136109/2016  
Program Studi : Geografi NK  
Fakultas : Ilmu Sosial

Padang, Juli 2023

Disetujui Oleh  
Pembimbing

Dr. Iswandi U. S. Pd., M.Si  
NIP. 197704182009121001

Mengetahui  
Ketua Jurusan Geografi

Arie Yulfa ST., M.Sc  
NIP. 19900618 200604 1 003

## **SURAT PERNYATAAN**

Dengan ini saya menyatakan bahwa:

1. Karya tulis saya, skripsi dengan judul “Analisis Tingkat Kesesuaian dan Daya Dukung Kawasan Wisata Pantai di Pantai Pasir Jambak Kota Padang” adalah asli dan belum pernah diajukan untuk mendapatkan gelar akademik, baik di Universitas Negeri Padang maupun di perguruan tinggi lainnya.
2. Karya tulis ini murni gagasan, penilaian, dan rumusan saya sendiri, tanpa bantuan tidak sah dari pihak lain, kecuali arahan Tim Pembimbing/Tim Kontributor.
3. Di dalam karya tulis ini tidak terdapat hasil karya atau pendapat yang telah ditulis atau dipublikasikan orang lain, kecuali dikutip secara tertulis dengan jelas dan dicantumkan sebagai acuan di dalam naskah saya dengan menyebutkan nama pengarangnya dan dicantumkan pada daftar pustaka.
4. Pernyataan ini saya buat dengan sesungguhnya dan apabila dikemudian hari terdapat penyimpangan dan ketidakbenaran pernyataan ini, saya bersedia menerima sanksi akademik berupa pencabutan gelar yang telah saya peroleh karena karya tulis ini, serta sanksi lainnya sesuai dengan norma dan ketentuan hukum yang berlaku.

Padang, Juli 2023

Saya yang menyatakan,

Rajwa Febialismanriva

NIM. 16136109



## KATA PENGANTAR

*Alhamdulillah*, segala puji bagi Allah tuhan semesta alam yang maha pengasih dan maha penyayang atas segala limpahan rahmat dan karunia-Nya sehingga skripsi ini dapat penulis selesaikan dengan baik. Sholawat serta salam penuh haturkan kepada baginda Rasulullah SAW, yang dengan penuh semangat yang ikhlas berjuang menumbuh kembangkan ajaran Islam sehingga dapat membimbing umat manusia menuju keimanan dan keselamatan, baik didunia dan diakhirat.

Penulis menyadari bahwa proses penyelesaian skripsi ini tidak akan sukses tanpa bantuan dan keterlibatan berbagai pihak. Oleh karena itu, penulis memberikan penghargaan yang setinggi – tingginya dan ucapan terimakasih kepada pihak yang telah membantu sebagai berikut.

1. Dr. Iswandi U, S.Pd, M.Si sebagai Pembimbing serta Febriandi, S.Pd, M.Si dan Risky Ramadhan, S.Pd, M.Si sebagai Penguji yang memberikan bimbingan, motivasi, koreksi secara mendetail terus – menerus dan tidak pernah bosan walaupun ditengah kesibukannya dalam suasana keakraban menjadikan skripsi ini lebih matang dan cepat selesai.
2. Dr. Siti Fatimah, M.Pd., M.Hum sebagai Dekan Fakultas ilmu sosial.
3. Prof. Drs. H. Ganefri, M.Pd, Ph.D selaku Rektor Universitas Negeri Padang yang telah memberi tempat bagi penulis untuk

menuntut ilmu dan memberi bimbingan dan peringatan untuk tidak berlama – lama di kampus tanpa pernah selesai.

4. Warga setempat tempat saya penelitian yang telah memberi izin untuk penelitian saya.
5. Diki dan bang dede yang sudah membantu dari pembuatan alat dan bahan sederhana serta membantu proses penelitian dilapangan.
6. Mama yang selalu memberikan dukungan dan do'a serta ayah yang selalu mendo'akan untuk kelancaran skripsi saya.
7. Yuldede Rosmatri Putra, M.Pd pria yang membantu saya dari proses awal pembuatan skripsi serta yang mensupport saya dalam keadaan sedih ataupun emosional.
8. Rekan – rekan seperjuangan awal hingga akhir BP 2016 di S1.
9. Segenap pihak yang telah berjasa dalam memberikan doa maupun bantuan dalam penyusunan skripsi ini yang tidak mungkin peneliti sebutkan satu persatu.

Semoga amal kebaikan dari berbagai pihak tersebut mendapat pahala yang berlipat ganda dari Allah Swt., dan semoga karya ilmiah ini bermanfaat bagi semesta. Amin.

Padang, Juli 2023

Penulis,

Rajwa Febialismanriva

## DAFTAR ISI

	Halaman
ABSTRAC.....	ii
ABSTRAK .....	iii
HALAMAN PERSETUJUAN .....	iv
SURAT PERNYATAAN.....	v
KATA PENGANTAR.....	vi
DAFTAR ISI.....	viii
DAFTAR GAMBAR .....	x
DAFTAR TABEL .....	xi
DAFTAR LAMPIRAN .....	xii
BAB I PENDAHULUAN .....	1
A. Latar Belakang.....	1
B. Rumusan Masalah.....	5
C. Tujuan Penelitian.....	5
D. Manfaat Penelitian.....	6
BAB II LANDASAN TEORI .....	8
A. Kajian Teori.....	8
1. Pengertian Ekowisata .....	8
2. Pariwisata Pantai .....	10
3. Analisis Kesesuaian Wisata.....	12
4. Daya Dukung Kawasan .....	13
5. Sistem Informasi Geografis (SIG) .....	16
B. Penelitian Relevan .....	17
C. Kerangka Konseptual .....	19
BAB III METODE PENELITIAN .....	21
A. Jenis Penelitian .....	21
B. Waktu dan Lokasi Penelitian.....	21
C. Bahan dan Alat .....	21
1. Bahan .....	21
2. Alat .....	22
D. Populasi dan Sampel.....	22
1. Populasi .....	22
2. Sampel .....	22
E. Sumber Data .....	23
F. Variabel Penelitian .....	24

G.	Teknik Pengumpulan Data .....	25
1.	Survey Lapangan .....	25
2.	Dokumentasi.....	25
3.	Studi Kepustakaan .....	26
H.	Tahap Penelitian .....	26
1.	Tahap Persiapan.....	26
2.	Pengumpulan Data.....	26
3.	Pengukuran Parameter.....	28
4.	Pembuatan Laporan .....	32
BAB IV HASIL DAN PEMBAHASAN.....		37
A.	Keadaan Umum Kawasan Pantai pasir Jambak.....	37
B.	Kondisi Kualitas Air Laut di Lokasi Penelitian.....	39
1.	Suhu.....	40
2.	pH .....	40
C.	Hasil Penelitian.....	41
1.	Tingkat Kesesuaian Kawasan Wisata.....	41
2.	Daya Dukung Kawasan .....	45
D.	Pembahasan .....	47
1.	Indeks Kesesuaian Wisata Pantai Pasir Jambak.....	47
2.	Daya Dukung Kawasan .....	58
BAB V PENUTUP .....		60
A.	Kesimpulan.....	60
B.	Saran .....	60
DAFTAR PUSTAKA.....		62

## DAFTAR GAMBAR

Gambar 1. Kerangka Konseptual.....	20
------------------------------------	----

## DAFTAR TABEL

Tabel 1 Jumlah kunjungan Wisatawan Mancanegara Dan domestik ke Kota Padang.....	3
Tabel 2. Potensi Ekologis Wisatawan (K) dan Luas Area Kegiatan (Lt).....	15
Tabel 3. Prediksi Waktu Yang Dibutuhkan Untuk Setiap Kegiatan Wisata .....	16
Tabel 4. Penelitian Relevan .....	17
Tabel 5. Alat yang digunakan dalam penelitian.....	22
Tabel 6. Variabel penelitian .....	25
Tabel 7. Kebutuhan data, jenis dan metode pengumpulan.....	27
Tabel 8. Matriks Kesesuaian lokasi untuk Rekreasi Pantai.....	33
Tabel 9. Kategori Kesesuaian Lokasi wisata rekreasi pantai .....	34
Tabel 10. Potensi Ekologis Pengunjung (K) dan Luas Area Kegiatan (Lt) .....	36
Tabel 11. Prediksi waktu yang dibutuhkan untuk setiap kegiatan wisata.....	36
Tabel 12. Kondisi Sarana dan Prasarana Di Kawasan Pantai Pasir Jambak .....	39
Tabel 13. Hasil Pengukuran Lapangan Kesesuaian kawasan pantai Kategori Rekreasi.....	42
Tabel 14. Indeks kesesuaian kawasan kategori rekreasi Pantai Pasir Jambak .....	43
Tabel 15. Hasil pengukuran daya dukung kawasan untuk kategori rekreasi .....	46

## DAFTAR LAMPIRAN

Lampiran 1. Hasil perhitungan kesesuaian kawasan untuk kegiatan wisata rekreasi .....	64
Lampiran 2. Dokumentasi Stasiun I.....	65
Lampiran 3. Peta .....	70

## **BAB I PENDAHULUAN**

### **A. Latar Belakang**

Perkembangan pariwisata di Indonesia pada akhir – akhir ini berjalan sangat pesat. Hal ini sejalan dengan usaha pemerintah Indonesia untuk mengembangkan pariwisata di Indonesia dengan sebanyak mungkin menarik wisatawan mancanegara yang dapat menjadi sumber devisa di Indonesia, untuk itu berbagai kawasan wisata telah dikembangkan dengan cara membenahi obyek – obyek wisata dan sarana yang diperlukan (Widiatmaka, 2007:195).

Menurut Gunn dalam Iswandi U (2015) perencanaan pengembangan pariwisata ditentukan oleh keseimbangan potensi sumberdaya dan jasa yang dimiliki sebagai penawaran dan permintaan atau minat wisatawan sebagai permintaan. Komponen penawaran terdiri dari: a) atraksi (potensi keindahan alam dan budaya serta bentuk aktivitas wisata); b) transportasi (aksesibilitas); c) pelayanan informasi; dan d) akomodasi dan sebagainya.

Salah satu kawasan yang dikembangkan menjadi pariwisata potensial adalah wilayah pesisir. Wilayah pesisir merupakan wilayah yang memiliki konsentrasi penduduk yang besar dengan ekosistem yang unik, vital, terdapat banyak industri, dan menghubungkan kegiatan ekonomi di darat dan laut (Masalu, 2008).

Pantai merupakan salah satu ekosistem wilayah pesisir dimana banyak terjadi aktivitas manusia seperti kegiatan wisata. Wisata pantai



merupakan kegiatan wisata yang mengutamakan sumberdaya pantai dan budaya masyarakat pantai seperti rekreasi, berenang, olahraga, menikmati pemandangan dan iklim. Sedangkan wisata bahari merupakan kegiatan yang mengutamakan sumberdaya bawah laut dan dinamika air laut (Yulianda, 2007). Kondisi tersebut dapat dijadikan peluang bagi daerah yang memiliki potensi wisata. Pemanfaatan potensi wisata akan memberikan dampak dalam meningkatkan pendapatan daerah dan kesejahteraan masyarakat. Salah satu daerah di Sumatera Barat yang berada di kawasan pesisir adalah Kota Padang. Kota Padang memiliki potensi wisata yang cukup besar untuk dikembangkan. Salah satunya pemanfaatan pesisir pantai untuk wisata, karena memang Kota Padang berada di wilayah pesisir barat Pulau Sumatera. Daerah pantai dapat menjadi alternatif tujuan wisata bagi para wisatawan.

WTO (2004) menyatakan bahwa hampir tiga per empat daerah destinasi wisata dunia adalah daerah pesisir. Kegiatan wisata pantai merupakan salah satu jenis wisata yang paling banyak diminati oleh pengunjung di Kota Padang di mana potensi wisata pantai sangat baik untuk dikembangkan. Kota Padang juga menjadikan pariwisata pantai sebagai sektor andalan utama bagi pemerintah dan masyarakat dalam memajukan perekonomian, dibuktikan dengan banyaknya kawasan wisata di Kota Padang khususnya wisata bahari atau wisata pantai. Kota Padang kaya dengan obyek wisata bahari yang ada di sepanjang 38 kilometer panjang pantai kota ini dari Pantai Pasir Jambak hingga ke Pantai Carolina, dan salah satu pantai yang berada di wilayah dekat dengan wilayah kota, di Kota Padang adalah Pantai Pasir Jambak.

Pantai Pasir Jambak terletak di Jl. Teratai, Pasie Nan Tigo, Kecamatan Koto Tangah, Kota Padang, Sumatera Barat, Indonesia, yang berpotensi dalam pengembangan pariwisata, khususnya wisata pantai. Pantai Pasir Jambak ini memiliki potensi yang baik dan bentang alam yang cukup menarik sebagai tempat wisata pantai. Saat ini Pantai Pasir Jambak telah digunakan sebagai kawasan rekreasi, taman bermain anak – anak, duduk santai, berenang, fotografi, memancing, panorama laut, serta obyek wisata lain yang akan dikembangkan oleh Pemerintah Kota Padang.

Pantai ini memiliki keindahan alam, topografi pantai yang cukup landai dengan pesona alam berupa hamparan pasir yang luas ditumbuhi pepohonan cemara laut, yang menjadikan karakter tersendiri dari pantai Pasir Jambak. Para pengunjung yang berwisata ke Pantai Pasir Jambak sebagian besar merupakan wisatawan lokal dari dalam dan luar Kota Padang. Kunjungan wisatawan biasanya pada hari libur bersama keluarga maupun kolega. merujuk dari data Badan Pusat Statistik Kota Padang, jumlah wisatawan mengalami peningkatan setiap tahunnya. Pada tahun 2016 kunjungan wisatawan domestik dan mancanegara ke Kota Padang sebesar 3.628.299 dan pada tahun 2017 meningkat menjadi 5.384.236 (Tabel 1).

Tabel 1 Jumlah kunjungan Wisatawan Mancanegara Dan domestik ke Kota Padang.

Tahun	Jumlah Wisatawan (Orang)		Total
	M mancanegara	Domestik	
2016	45.194	3.628.299	3.673.493
2017	88.351	5.384.236	5.472.587
2018	21.660	2.562.966	2.584.626
2019	1.538	1.000.732	1.002.270

Sumber: Badan Pusat Statistik Kota Padang 2016-2019

Peningkatan jumlah kunjungan wisatawan dan kegiatan pariwisata memang memberikan dampak positif bagi perekonomian daerah. Keberadaan pariwisata juga dapat menyerap tenaga kerja. Namun di sisi lain aktivitas pariwisata dan jumlah pengunjung yang meningkat memberikan tekanan lingkungan. Berbagai aktivitas – aktivitas wisata akan berpengaruh terhadap kondisi lingkungan pantai. Kemampuan pantai untuk mendukung aktivitas wisatawan memiliki batasan toleransi. Pemanfaatan yang melebihi daya dukung akan menyebabkan degradasi lingkungan.

Dalam pemanfaatan lingkungan pesisir yaitu salah satunya pantai dihadapkan pada beberapa masalah, yang di hadapi juga beragam baik itu masalah dari dalam (internal) maupun masalah dari luar (eksternal). Masalah yang berasal dari dalam di antaranya seperti penataan yang kurang baik dan pengelolaan yang kurang profesional, sedangkan masalah dari luar biasanya keamanan dan kerusakan lingkungan (Hamidah dan Harahap, 2018).

Pantai juga merupakan ekosistem yang rentan terhadap berbagai perubahan lingkungan. Kegiatan pariwisata yang penuh aktivitas akan berpengaruh terhadap kualitas lingkungan pantai yang berpotensi terhadap pencemaran (Machado dan Mourato, 2002)

Upaya pemanfaatan dengan pertimbangan aspek lingkungan diperlukan untuk menjamin eksistensi wisata pantai. Selain menjamin kualitas lingkungan, tingkat kepuasan dan kemandirian para wisatawan dalam beraktivitas di kawasan pantai juga dapat terjaga. Untuk itu diperlukan kajian kondisi lingkungan

pantai dan kesesuaian wisata serta menganalisis daya dukung kawasan, agar pengembangan wisata dan potensi sumber daya dapat dimanfaatkan dan dikelola secara berkelanjutan untuk dijadikan obyek wisata pantai tanpa mengganggu kelestariannya.

Berdasarkan permasalahan tersebut, dalam konteks pengembangan kebutuhan data dan informasi mengenai kesesuaian dan daya dukung kawasan wisata pantai Pasir Jambak sebagai daerah tujuan wisata pantai maka perlu adanya penelitian yang menyangkut data dan informasi tersebut. Penelitian ini akan memberikan gambaran apakah obyek wisata tersebut masih dapat dikatakan sesuai atau tidak sebagai obyek wisata pantai. Sehingga atas dasar inilah diperlukan penelitian mengenai *“Analisis Tingkat Kesesuaian Dan Daya Dukung Kawasan Wisata Pantai Di Pantai Pasir Jambak Kota Padang.”*

## **B. Rumusan Masalah**

Berdasarkan latar belakang masalah yang telah dipaparkan di atas dapat dikemukakan rumusan masalah adalah sebagai berikut:

1. Bagaimana tingkat kesesuaian kawasan wisata pantai kategori rekreasi di Pantai Pasir Jambak Kecamatan Koto Tangah Kota Padang ?
2. Bagaimana daya dukung kawasan wisata Pantai Pasir Jambak Kecamatan Koto Tangah Kota Padang ?

## **C. Tujuan Penelitian**

Berdasarkan uraian rumusan masalah diatas maka tujuan penelitian

dapat diuraikan sebagai berikut:

1. Untuk mengetahui tingkat kesesuaian kawasan wisata pantai kategori rekreasi di Pantai Pasir Jambak Kecamatan Koto Tangah Kota Padang
2. Untuk mengetahui daya dukung kawasan wisata Pantai Pasir Jambak Kecamatan Koto Tangah Kota Padang.

#### **D. Manfaat Penelitian**

Penulisan penelitian ini diharapkan dapat memberikan manfaat bagi penulis dan pembaca.

3. Manfaat Teoritis
  - a. Memberikan sumbangan pemikiran dan memperkaya konsep – konsep, teori – teori tentang pengembangan kawasan wisata pantai.
  - b. Sebagai pijakan dan referensi pada penelitian – penelitian selanjutnya yang berhubungan dengan pengembangan kawasan wisata serta menjadi bahan kajian lebih lanjut.
4. Manfaat Praktis
  - c. Memberikan informasi tentang kondisi fisik Pantai Pasir Jambak sehingga dapat dijadikan masukan bagi pemerintah daerah Kota Padang dalam perencanaan dan pengembangan kawasan wisata pesisir.
  - d. Memberikan informasi dasar dalam penentuan dan pengembangan kawasan khususnya wisata pantai.
  - e. Menambah wawasan dan pengalaman langsung tentang cara menganalisis tingkat kesesuaian dan daya dukung kawasan wisata

baik bagi penulis maupun pembaca.

#### 5. Manfaat Akademis

- f. Penelitian diharapkan memberi kontribusi ilmiah pada kajian tentang pariwisata bahari di Padang. Kajian ini diharapkan juga mampu membantu pemerintah dalam upaya pengembangan wisata pantai yang berkelanjutan dengan selalu mengembangkan aspek kelestarian lingkungan.