

**POTENSI KAWASAN WISATA PANTAI BINASI DI DESA PASAR  
SORKAM KECAMATAN SORKAM BARAT KABUPATEN  
TAPANULI TENGAH SUMATRA UTARA**

**SKRIPSI**

*Untuk Memenuhi Persyaratan Memperoleh Gelar Sarjana Geografi Pada  
Fakultas Ilmu Sosial Universitas Negeri Padang*



Oleh :  
Yayang Firdianda Cantika  
Nim. 18136143

**PROGRAM STUDI GEOGRAFI  
DEPARTEMEN GEOGRAFI  
FAKULTAS ILMU SOSIAL  
UNIVERSITAS NEGERI PADANG  
2022**


PERSETUJUAN PEMBIMBING SKRIPSI

Judul : Potensi Kawasan Wisata Pantai Binasi Di Desa Pasar  
Sorkam Kecamatan Sorkam Barat Kabupaten Tapanuli  
Tengah Sumatera Utara  
Nama : Yayang Firdiauda Cantika  
NIM / TM : 18136143 / 2018  
Program Studi : Geografi  
Jurusan : Geografi  
Fakultas : Ilmu Sosial

Padang, Februari 2023


Disetujui Oleh

Ketua Jurusan Geografi



Dr. Arie Yulfa, ST., M.Sc  
NIP. 198006182006041003

Pembimbing



Dr. Yurni Suasti, M.Si  
NIP. 196206031986032001


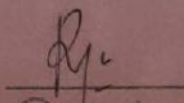
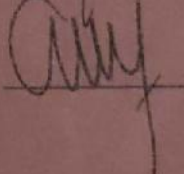
**PENGESAHAN LULUS UJIAN SKRIPSI**


Nama : Yayang Firdianda Cantika  
NIM/BP : 18136143/2018  
Program Studi : Geografi  
Jurusan : Geografi  
Fakultas : Ilmu Sosial

Dinyatakan lulus setelah dipertahankan di depan tim penguji Skripsi  
Jurusan Geografi Fakultas Ilmu Sosial  
Universitas Negeri Padang  
Pada hari Rabu, Tanggal Ujian 17 November 2022 Pukul 11.14 WIB  
dengan judul

**Potensi Kawasan Wisata Pantai Binasil Di Desa Pasar Sorkam Kecamatan Sorkam  
Barat Kabupaten Tapanuli Tengah Sumatra Utara**

Padang, Februari 2023

Tim Penguji	Nama	Tanda Tangan
Ketia Tim Penguji	: Dr. Yurni Suasti, M.Si	1. 
Anggota Penguji	: Sri Mariya, S.Pd, M.Pd	2. 
Anggota Penguji	: Dr. Arie Yulfa, ST., M.Sc	3. 

Mengesahkan:  
Dekan FIS UNP  
  
**Dr. Siti Fatimah, M.Pd, M.Hum**  
NIP. 196102181984032001



UNIVERSITAS NEGERI PADANG  
FAKULTAS ILMU SOSIAL  
JURUSAN GEOGRAFI

Jalan. Prof. Dr. Hamka, Air Tawar Padang – 25131 Telp 0751-7875159

**SURAT PERNYATAAN TIDAK PLAGIAT**

Saya yang bertanda tangan di bawah ini :


Nama : Yayang Firdianda Cantika  
NIM/BP : 18136143/2018  
Program Studi : Geografi  
Jurusan : Geografi  
Fakultas : Ilmu Sosial

Dengan ini menyatakan, bahwa skripsi saya dengan judul :

**"Potensi Kawasan Wisata Pantai Binasi Di Desa Pasar Sorkam Kecamatan Sorkam Barat Kabupaten Tapanuli Tengah Sumatra Utara"** adalah benar merupakan hasil karya saya dan bukan merupakan plagiat dari karya orang lain. Apabila suatu saat terbukti saya melakukan plagiat dari karya orang lain maka saya bersedia diproses dan menerima sanksi akademis maupun hukum sesuai dengan syarat hukum dan ketentuan yang berlaku, baik di instansi Universitas Negeri Padang maupun di masyarakat dan negara.

Demikianlah pernyataan ini saya buat dengan kesadaran dan rasa tanggung jawab sebagai anggota masyarakat ilmiah.

Diketahui Oleh,  
Ketua Jurusan Geografi



**Dr. Arie Yulfa, ST., M.Sc**  
NIP. 198006182006041003

Padang, Februari 2023  
Saya yang menyatakan



**Yayang Firdianda Cantika**  
NIM. 18136143

## ABSTRAK

**Yayang Firdianda Cantika.2022.** “Potensi Kawasan Wisata Pantai Binasi di Desa Pasar Sorkam Kecamatan Sorkam Barat Kabupaten Tapanuli Tengah Sumatra Utara”

Tujuan penelitian ini adalah untuk menganalisis ketersediaan (1) atraksi wisata di kawasan wisata Pantai Binasi, (2) akses dari pusat Ibukota Kabupaten Tapanuli Tengah dan dari perbatasan Aceh-Saragih menuju kawasan wisata Pantai Binasi, (3) fasilitas yang tersedia di kawasan wisata Pantai Binasi, dan (4) kelembagaan pendukung yang tersedia di kawasan wisata Pantai Binasi.

Penelitian ini merupakan penelitian deskriptif dengan pendekatan kualitatif yang dilaksanakan pada Mei 2022 di Pantai Binasi, Kecamatan Sorkam Barat, Kabupaten Tapanuli Tengah. Data dikumpulkan melalui observasi, wawancara mendalam, dan dokumentasi. Untuk keabsahan data dilakukan teknik triangulasi. Analisis data yang di gunakan adalah analisis kualitatif meliputi reduksi data, sajian data dan penarikan kesimpulan.

Penelitian ini menemukan (1) atraksi wisata yang terdapat di kawasan wisata Pantai Binasi, terdiri dari (a) atraksi alam berupa hutan mangrove, pohon pinus dan pemandangan indah ke laut, (b) atraksi budaya-sejarah berupa rumah raja Sorkam, beberapa peninggalan kerajaan Sorkam pada tahun 1700-an, dan peninggalan penyiur agama di Sorkam dan Barus pada abad 7 M, (c) atraksi buatan berupa konservasi penyu, festival sepeda, perlombaan, taman, lokasi memancing dan lokasi foto. (2) akses dari pusat Ibukota Kabupaten Tapanuli Tengah menuju kawasan wisata Pantai Binasi melalui jalur darat mempunyai jarak 54 km, dimana dapat di tempuh dalam waktu 1:41 menit, kemudian dari perbatasan Aceh-Saragih menuju kawasan wisata Pantai Binasi melalui jalur darat mempunyai jarak 69 km, dimana dapat di tempuh dalam waktu 1:52 menit. (3) fasilitas yang tersedia di kawasan wisata Pantai Binasi seperti pondok dan toilet, selain itu tersedia fasilitas di sekitar kawasan wisata Pantai Binasi seperti hotel dan non hotel. (4). Di Pantai Binasi terdapat dua kelembagaan yang mendukung kegiatan ke pariwisata berupa kelompok sadar wisata dan organisasi pemuda.

**Kata kunci:** akses, atraksi, fasilitas pendukung, pantai binasi, potensi

## KATA PENGANTAR

Alhamdulillah rabbil 'aalamiin, puji dan syukur penulis panjatkan kepada Tuhan Yang Maha Esa, pemilik segala ilmu pengetahuan, atas segala rahmat, rezeki dan hidayah-Nya sehingga penulis dapat menyelesaikan skripsi yang berjudul **“Potensi Kawasan Wisata Pantai Binasi di Desa Pasar Sorkam, Kecamatan Sorkam Barat, Kabupaten Tapanuli Tengah, Sumatra Utara”**. Shalawat senantiasa penulis haturkan kepada Nabi Muhammad SAW., sebagai suri teladan sepanjang masa.

Penulis menyadari bahwa dalam proses penulisan banyak mendapat bimbingan, saran, bantuan dan dorongan yang tulus dari berbagai pihak. Oleh karena itu, penulis menyampaikan rasa terimakasih kepada:

1. Dengan penuh cinta, kasih dan rindu kepada kedua orang tua, Ayahanda **Firdiansyah** dan Ibunda **Nurzakiah Simbolon S.Ag** yang selalu menjadi motivasi dan inspirasi, tak pernah lelah melantunkan doa yang mengiringi setiap langkah penulis, memberikan nasehat, dukungan moril serta materil hingga penulis dapat berada pada titik ini.
2. Untuk saudara tercinta, **Kakasih Firdianda Adzkia Fatah, Bagus Firdianda Hujjatu Islam, Qurratu Ain Mahrnun Nisa**, dan **Muhammad Saad Firdianda Al-Jabbar** yang selalu menjadi tempat berbagi dalam suka dan duka sekaligus sebagai tempat mengadu.

3. Untuk ucciku **Nurhasnah Pasaribu** dan **pauanku Nasaruddin Simbolon** yang selalu mengingatkan cucunya untuk rajin sekolah hingga menjadi orang sukses.
4. Untuk ucci accik ku **Yusda Pasaribu, Mardiana Simbolon** dan **Keluarga Simbolon** yang telah memberikan semangat dan dorongan mulai dari awal kuliah sampai menjadi sarjana.
5. **Dr. Yurni Suasti, M.Si** selaku dosen pembimbing sekaligus sebagai salah satu motivator bagi penulis untuk terus maju, telah meluangkan waktu untuk membimbing, mengarahkan, memberi nasihat dan dukungan yang sangat berarti kepada penulis dalam menyusun dan menyelesaikan skripsi ini.
6. **Dr. Arie Yulfa, S.T., M.Sc.**, selaku Ketua Program Studi Geografi dan sekaligus koordinator Magang Program studi Geografi, Fakultas Ilmu Sosial, Universitas Negeri Padang.
7. **Sri Mariya, SP.d., M.Pd.**, dan **Dr. Arie Yulfa, S.T., M.Sc** selaku dosen penguji 1 dan dosen penguji 2 dalam pembuatan skripsi ini.
8. Jajaran Dosen Jurusan Geografi yang telah banyak membantu penulis selama proses perkuliahan.
9. Teman seperjuangan **Zika Akmal, Erlita Sari, Natasya Febriani, Siti Fatimah Tusyadiah**, dan **Silvia Yunidar**.
10. Teman-teman Jurusan Geografi, Fakultas Ilmu Sosial, Universitas Negeri Padang angkatan 2018 yang telah memberikan dukungan yang tulus untuk penulis.

Akhir kata, penulis mengucapkan terima kasih kepada semua pihak yang telah berperan dalam penyelesaian skripsi ini. Skripsi ini tidak terlepas dari kekurangan dan ketidaksempurnaan mengingat keterbatasan kemampuan penulis. Oleh karena itu, dengan segenap kerendahan hati penulis menerima segala masukan demi penyempurnaan skripsi ini.

Sorkam, 17 Februari 2022

Yayang Firdianda Cantika

18136143



## DAFTAR ISI

Persetujuan Pembimbing	
Skripsi.....	Error! Bookmark not defined.
Pengesahan Lulus Ujian	
Skripsi.....	Error! Bookmark not defined.
Surat Pernyataan Tidak	
Plagiat.....	Error! Bookmark not defined.
ABSTRAK.....	iv
KATA PENGANTAR.....	v
DAFTAR	
GAMBAR.....	x
DAFTAR	
TABEL.....	xi
BAB I PENDAHULUAN.....	1
A. Latar Belakang Masalah.....	1
B. Identifikasi Masalah.....	4
C. Batasan Masalah.....	5
D. Rumusan Masalah.....	5
E. Tujuan Penelitian.....	6
F. Manfaat Penelitian.....	6
BAB II KAJIAN PUSTAKA.....	8
A. Kajian Teori.....	8
1. Potensi Kepariwisataaan.....	8
2. Komponen Kepariwisataaan.....	10
B. Penelitian yang relevan.....	17
C. Kerangka Berfikir.....	22
BAB III METODE PENELITIAN.....	24
A. Jenis Penelitian.....	24
B. Variabel Penelitian dan Defenisi Operasional Variabel.....	24
C. Waktu dan Tempat Penelitian.....	26

<b>D. Teknik Pengumpulan Data</b> .....	27
<b>E. Teknik Analisis Data</b> .....	30
<b>BAB IV TEMUAN PENELITIAN DAN PEMBAHASAN</b> .....	<b>33</b>
<b>A. Gambaran Umum Kecamatan Sorkam Barat</b> .....	33
<b>B. Hasil Penelitian</b> .....	34
<b>1. Atraksi yang Terdapat pada Kawasan Wisata Pantai Binasi</b> .....	34
<b>2. Akses dari pusat ibu kota Kabupaten Tapanuli Tengah dan dari perbatasan Aceh-Saragih menuju kawasan wisata Pantai Binasi</b> .....	78
<b>3. Fasilitas Pendukung yang Terdapat di Dalam dan Di Luar Pantai Binasi luar Wisata</b> .....	90
<b>4. Kelembagaan pendukung yang terdapat pada kawasan wisata Pantai Binasi</b> .....	106
<b>2. Pembahasan</b> .....	117
<b>1. Atraksi yang Terdapat pada Kawasan Wisata Pantai Binasi</b> .....	117
<b>2. Akses dari pusat ibu kota Kabupaten Tapanuli Tengah dan dari perbatasan Aceh-Saragih menuju kawasan wisata Pantai Binasi</b> .....	118
<b>3. Fasilitas Pendukung yang Terdapat di Dalam dan Di Luar luar Wisata Pantai Binasi</b> .....	120
<b>4. Kelembagaan pendukung yang terdapat pada kawasan wisata Pantai Binasi</b> .....	121
<b>BAB V KESIMPULAN DAN SARAN</b> .....	<b>122</b>
<b>A. Kesimpulan</b> .....	122
<b>B. Saran</b> .....	136
<b>DAFTAR PUSTAKA</b> .....	<b>139</b>
<b>LAMPIRAN</b> .....	<b>145</b>
<b>Lampiran I</b> .....	145
<b>Lampiran II</b> .....	165
<b>Lampiran III</b> .....	167

## DAFTAR GAMBAR

<b>Gambar</b>	<b>Halaman</b>
1. Peta Pantai Binasi.....	23
2. Peta Sebaran Atraksi Alami di Kawasan Wisata Pantai Binasi.....	31
3. Hutan Mangrove.....	32
4. Pohon Pinus.....	35
5. Pemandangan Indah ke Laut.....	37
6. Peta Sebaran Atraksi Budaya-Sejarah di Kawasan Wisata Pantai Binasi..	41
7. Rumah Raja Sorkam.....	42
8. Makam islam tua raja-raja Sorkam.....	44
9. Makam Urang Batuah di Pulau Pane.....	47
10. Sumur yang terdapat di dekat Makam Urang Batuah di Pulau Pane.....	47
11. Tangga Seribu.....	49
12. Makam Papan Tinggi.....	49
13. Tradisi Kenduri Laut.....	52
14. Peta Sebaran Atraksi Buatan di Kawasan Wisata Pantai Binasi.....	57
15. Bangunan Konservasi Penyu.....	60
16. Lokasi Perlindungan, Pendidikan/ Peneliti penyu Pantai Binasi.....	61
17. Aktivitas perlindungan telur penyu di objek wisata Pantai Binasi.....	62
18. Festival Sepeda.....	64
19. Brosur Perlombaan.....	66
20. Taman.....	68
21. Pantai Binasi.....	79
22. Peta Rute Menuju Pantai Binasi.....	80
23. Peta Fasilitas Pendukung di Dalam Kawasan Wisata Pantai Binasi.....	85
24. Peta Fasilitas Pendukung di Luar Kawasan Wisata Pantai Binasi.....	94

## DAFTAR TABEL

<b>Tabel</b>	<b>Halaman</b>
1. Kerangka Berfikir.....	19
2. Jenis Atraksi Alami di Kawasan Wisata Pantai Binasi.....	27
3. Jenis Atraksi Budaya-Sejarah di Kawasan Wisata Pantai Binasi.....	36
4. Jenis Atraksi Buatan di Kawasan Wisata Pantai Binasi.....	50
5. Akses Jalur Darat.....	62
6. Akses Jalur Laut.....	64
7. Ketersediaan angkutan dan frekuensi angkutan dari pusat Ibu kota Kabupaten Tapanuli Tengah.....	65
8. Ketersediaan angkutan dan frekuensi angkutan dari perbatasan Aceh Manduamas.....	66
9. Fasilitas pendukung yang terdapat di dalam kawasan wisata Pantai Binasi.....	68
10. Fasilitas pendukung yang terdapat di luar objek wisata Pantai Binasi.....	71
11. Hotel.....	74
12. Non Hotel.....	75
13. Kelembagaan Pendukung.....	78
14. Struktur Organisasi Pokdarwis Kawasan Wisata Pantai Binasi.....	96
15. Struktur Organisasi Pemuda Kawasan Wisata Pantai Binasi.....	100



## **BAB I PENDAHULUAN**

### **A. Latar Belakang Masalah**

Indonesia merupakan negara yang kaya akan keindahan alamnya, dimana di setiap daerah yang ada di Indonesia pasti mempunyai andalan wisata, baik itu wisata budaya, maritim/bahari, cagar alam, konvensi, agrowisata dan wisata ziarah. Selain mempunyai keindahan alam, Indonesia merupakan negara yang kaya akan keanekaragaman budaya. Hal ini merupakan salah satu faktor penarik wisatawan mancanegara untuk datang berkunjung ke Indonesia. Dimana wisatawan lokal dan mancanegara bisa menikmati keindahan alam serta mempelajari keanekaragaman budaya yang ada di Indonesia.

Kepariwisataan Indonesia semakin bertambah pesat dari tahun ke tahun dan menjadi salah satu sektor yang sangat strategis untuk menambah devisa negara. Di tambah lagi Menteri Pariwisata dan Ekonomi Kreatif, Sandiaga Uno, sedang gencar-gencarnya mempromosikan pariwisata Indonesia kepada masyarakat lokal dan masyarakat mancanegara. Kabupaten Tapanuli Tengah sangat terkenal dengan pesona wisata dan budayanya. Budaya yang masih dilestarikan oleh masyarakat Kabupaten Tapanuli Tengah adalah tradisi kenduri laut. Kabupaten Tapanuli Tengah terkenal dengan julukan “Negeri Wisata Sejuta Pesona”. Julukan ini diberikan kepada Kabupaten Tapanuli Tengah karena alamnya yang sangat indah dan masih terjaga sampai sekarang.

Potensi wisata menurut Mariotti dalam Yoeti (1986: 160-162) adalah segala sesuatu yang terdapat di daerah tujuan wisata dan merupakan daya tarik agar orang-orang mau datang berkunjung ke tempat tersebut. Sukardi (1998:67), juga mengungkapkan pengertian yang sama mengenai potensi wisata, sebagai segala yang dimiliki oleh suatu daya tarik wisata dan berguna untuk mengembangkan industri pariwisata di daerah tersebut. Kabupaten Tapanuli Tengah ini mempunyai andalan wisata maritim/bahari. Dimana, di Kabupaten Tapanuli Tengah terdapat 16 pantai yang tersebar di kecamatan yang ada di Kabupaten Tapanuli Tengah. Dimana, 16 pantai tersebut ialah: Pantai Kalangan, Pantai Kahona, Pantai Pandan, Pantai Lubuk Tukko, Pantai Hajoran, Pantai Kute di Mela, Pantai Binasi, Pantai Bottot, Pantai Muara Kolang, Pantai Kade Gadang, Pantai Batu Gerigis, Pantai Kade Tigo, Pantai Sitiristiris, Pantai Sipaubat, Pantai Muara Tapus, dan Pantai Simanukmanuk.

Salah satu pantai yang berpotensi besar untuk dikembangkan di kemudian hari di Kabupaten Tapanuli Tengah adalah Pantai Binasi. Pantai ini memiliki keunikan tersendiri dibandingkan dengan pantai lainnya di sepanjang pesisir Kabupaten Tapanuli Tengah, yaitu mempunyai garis pantai yang panjang dan melengkung sehingga menambah nilai estetikanya dan pantainya juga sangat bersih, kemudian banyak pohon pinus yang membuat suasana Pantai Binasi ini menjadi sangat rindang dan teduh. Hal ini dibuktikan dengan banyaknya masyarakat dari Tapanuli

Tengah maupun masyarakat di luar Tapanuli Tengah seperti masyarakat Aceh, Medan, Sidimpuan yang datang berkunjung ke Pantai Binasi.

Potensi yang akan dikaji dalam penelitian ini ialah: (1) atraksi, atraksi yang akan di kaji adalah atraksi alami, atraksi budaya-sejarah, atraksi buatan dan atraksi acara; (2) akses, akses yang dikaji adalah akses dari pusat Ibu kota Kabupaten Tapanuli Tengah menuju objek wisata Pantai Binasi, jarak tempuh, ketersediaan angkutan dan frekuensi angkutan dalam setiap harinya; (3) fasilitas pendukung, fasilitas pendukung yang akan di kaji adalah fasilitas pendukung yang terdapat di objek dan di luar objek wisata Pantai Binasi; dan (4) kelembagaan pendukung, kelembagaan pendukung ini sangat berguna untuk di kaji, karna kelembagaan pendukung sangatlah penting dalam potensi sebuah kawasan wisata.

Dari penjelasan di atas tersebut maka peneliti berniat untuk mengkaji lebih dalam mengenai potensi Pantai Binasi. Dengan mengkaji potensi Pantai Binasi, maka bisa dijadikan acuan oleh pemerintah Kabupaten Tapanuli Tengah maupun pihak Swasta untuk mengembangkan Pantai Binasi di kemudian hari. Untuk mengetahui potensi Pantai Binasi maka penulis bermaksud mengadakan penelitian dengan judul **“Potensi Kawasan Wisata Pantai Binasi di Desa Pasar Sorkam, Kecamatan Sorkam Barat Kabupaten Tapanuli Tengah Sumatra Utara”**.



## **B. Identifikasi Masalah**

Berdasarkan latar belakang di atas maka peneliti dapat melakukan identifikasi masalah terkait potensi kawasan wisata Pantai Binasi di Desa Pasar Sorkam, Kecamatan Sorkam Barat, Kabupaten Tapanuli Tengah, Sumatra Utara, diantaranya sebagai berikut:

1. Bagaimana gambaran kawasan wisata Pantai Binasi?
2. Bagaimana potensi fisik yang terdapat pada kawasan wisata Pantai Binasi?
3. Bagaimana ketersediaan atraksi yang terdapat pada kawasan wisata Pantai Binasi?
4. Bagaimana ketersediaan akses dari pusat ibu kota Kabupaten Tapanuli Tengah dan ketersediaan akses dari perbatasan Aceh-Saragih menuju kawasan wisata Pantai Binasi?
5. Bagaimana ketersediaan fasilitas pendukung yang terdapat di dalam dan di luar kawasan wisata Pantai Binasi?
6. Bagaimana ketersediaan kelembagaan pendukung yang terdapat pada kawasan wisata Pantai Binasi?
7. Bagaimana pola perjalanan wisatawan yang berkunjung ke kawasan wisata Pantai Binasi?

### **C. Batasan Masalah**

Pada penelitian ini perlu diadakan suatu pembatasan masalah. Maka penulis membatasi penelitian ini pada:

1. Ketersediaan atraksi yang terdapat pada kawasan wisata Pantai Binasi.
2. Ketersediaan akses dari pusat ibu kota Kabupaten Tapanuli Tengah menuju kawasan wisata Pantai Binasi.
3. Ketersediaan fasilitas pendukung yang terdapat di dalam dan di luar kawasan wisata Pantai Binasi
4. Ketersediaan kelembagaan pendukung yang terdapat pada kawasan wisata Pantai Binasi.

### **D. Rumusan Masalah**

Berdasarkan latar belakang masalah, identifikasi masalah, serta pembatasan masalah maka rumusan masalah dalam penelitian dapat dirumuskan sebagai berikut:

1. Bagaimana ketersediaan atraksi yang terdapat pada kawasan wisata Pantai Binasi?
2. Bagaimana ketersediaan akses dari pusat ibu kota Kabupaten Tapanuli Tengah dan ketersediaan akses dari perbatasan Aceh-Saragih menuju kawasan wisata Pantai Binasi?
3. Bagaimana ketersediaan fasilitas pendukung yang terdapat di dalam dan di luar kawasan wisata Pantai Binasi?
4. Bagaimana ketersediaan kelembagaan pendukung yang terdapat pada kawasan wisata Pantai Binasi?

## **E. Tujuan Penelitian**

Berdasarkan rumusan masalah diatas maka tujuan penelitian yang ingin dicapai dalam Penelitian ini adalah:

1. Untuk menganalisis ketersediaan atraksi yang terdapat pada kawasan wisata Pantai Binasi.
2. Untuk menganalisis ketersediaan akses dari pusat Ibu kota Kabupaten Tapanuli Tengah menuju kawasan wisata Pantai Binasi.
3. Untuk menganalisis ketersediaan fasilitas pendukung yang terdapat di dalam dan di luar kawasan wisata Pantai Binasi.
4. Untuk menganalisis ketersediaan kelembagaan pendukung yang terdapat pada kawasan wisata Pantai Binasi.

## **F. Manfaat Penelitian**

Penelitian ini diharapkan memberikan manfaat sebagai berikut :

1. Manfaat Teoritis
  - a. Penelitian ini diharapkan dapat bermanfaat untuk menambah wawasan dan pemahaman terhadap kajian ilmu geografi khususnya geografi pariwisata.
  - b. Penelitian ini diharapkan menjadi sumbangan pemikiran-pemikiran ilmiah dalam melengkapi kajian-kajian pengembangan ilmu pengetahuan

## 2. Manfaat Praktis

- a. Penelitian ini diharapkan menjadi masukan bagi pemerintah daerah Kabupaten Tapanuli Tengah, Sumatra Utara, dalam pengembangan kawasan wisata Pantai Binasi ke depannya.
- b. Bagi masyarakat, yaitu memberikan informasi berbagai pihak mengenai objek wisata pantai binasi.
- c. Bagi Fakultas Ilmu Sosial dan Jurusan Geografi, yaitu sebagai referensi penelitian.